

05. 6221. 2. 10. 2023. 23



05
23.03.2023
[signature]

Prowadzący Instalację

NETIA S.A.
ul. Poleczki 13
02-822 Warszawa

Warszawa, 14 marca 2023

Starosta Powiatu Żyrardowskiego

ul. Limanowskiego 45
96-300 Żyrardów

Informacja o zmianie danych lub informacji
do zgłoszenia instalacji wytwarzającej pola elektromagnetyczne

Dot. instalacji linii radiowej (radiolinia):

Stacja Netia ZYRDB011 - ZYRDM00008 - Żyrardów, ul. 1 Maja 40

Zgodnie z:

- art.152 ustawy z dnia 27 kwietnia 2001 r. Prawo ochrony środowiska (Dz.U. z 2021 r. poz. 1973 ze zm.)
- Rozporządzenie Ministra Środowiska z dnia 2 lipca 2010 r. w sprawie rodzajów instalacji, których eksploatacja wymaga zgłoszenia (t.j. Dz.U. z 2019 r. poz. 1510)

Netia S.A. z siedzibą w Warszawie, przy ul. Poleczki 13 przekazuje informacje o dokonanych zmianach do zgłoszenia instalacji wytwarzającej pola elektromagnetyczne, z której emisja nie wymaga pozwolenia, a której eksploatacja wymaga zgłoszenia organowi ochrony środowiska.

Informuję, że dokonane zmiany w zakresie wielkości i rodzaju emisji przedmiotowej instalacji nie powodują zmiany instalacji w sposób istotny zgodnie z art. 3 pkt. 7 Ustawy POŚ

Z poważaniem


Dariusz Dzięgielewski

W załączeniu:

1. Informacja o zmianie w zakresie danych lub informacji instalacji wytwarzających pola elektromagnetyczne
2. Pełnomocnictwo substytucyjne od firmy Netia S.A. dla Dariusz Dzięgielewski w zakresie zgłoszenia instalacji radiowych.
3. Odpis Pełnomocnictwa do występowania w imieniu Spółki NETIA S.A. dla Pana Pawła Rogalskiego, w celu reprezentowania prowadzącego instalację oraz wskazującego możliwość udzielania dalszego pełnomocnictwa.
4. Dowód uiszczenia opłaty skarbowej w wysokości 17 PLN za złożone pełnomocnictwo Interpretacja Ogólna Nr PL/LM/835/77/EOB/2014/RD-91893 Ministra Finansów z dnia 13 października 2014 r. w sprawie opłaty skarbowej od złożenia dokumentu stwierdzającego udzielenie pełnomocnictwa lub prokury.
5. Sprawozdanie z badań nr UNPLB-ZT/SBS/2023/055 pól elektromagnetycznych dla celów Ochrony Środowiska w otoczeniu Stacja Netia ZYRDB011 – ZYRDM00008, Żyrardów, ul. 1 Maja 40

Osoba prowadząca:

Dariusz Dzięgielewski, d.dziegielewski@uni.net.pl tel. 22 205 08 51
ul. Bruzdowa 94A, 02-991 Warszawa

INFORMACJA O ZMIANIE W ZAKRESIE DANYCH LUB INFORMACJI INSTALACJI WYTWARZAJĄCYCH POLA ELEKTROMAGNETYCZNE

I. Wypełnia podmiot prowadzący instalację dokonujący jej zgłoszenia

1. Nazwa i adres organu ochrony środowiska właściwego do przyjęcia zgłoszenia
*Starosta Powiatu Żyrardowskiego
ul. Limanowskiego 45, 96-300 Żyrardów*
2. Nazwa instalacji zgodna z nazewnictwem stosowanym przez prowadzącego instalację
Stacja Netia ZYRDB011 – ZYRDM00008 , Żyrardów, ul. 1 Maja 40
3. Określenie nazw jednostek terytorialnych (gmin, powiatów i województw), na których terenie znajduje się instalacja, wraz z podaniem symboli NTS¹⁾ jednostek terytorialnych, na których terenie znajduje się instalacja:

| | | | |
|------|----------------|------------------------------|---------------|
| KTS1 | 10070000000000 | MAKROREGION WOJ. MAZOWIECKIE | makroregion |
| KTS2 | 10071400000000 | Mazowieckie | województwo |
| KTS3 | 10071420000000 | Mazowiecki regionalny | region |
| KTS4 | 10071427300000 | Żyrardowski | podregion |
| KTS5 | 10071427338000 | żyrardowski | powiat |
| KTS6 | 10071427338011 | Żyrardów | gmina miejska |
4. Oznaczenie prowadzącego instalację, jego adres zamieszkania lub siedziby
*Netia S.A,
ul. Poleczki 13, 02-822 Warszawa*
5. Adres zakładu, na którego terenie prowadzona jest eksploatacja instalacji:
*StarNet Telecom Sp. z o.o.
ul. 1 Maja 40, 96-300 Żyrardów*
6. Rodzaj instalacji, zgodnie z załącznikiem nr 2 do rozporządzenia Ministra Środowiska z dnia 2 lipca 2010 r. w sprawie zgłoszenia instalacji wytwarzających pola elektromagnetyczne (Dz. U. Nr 130, poz. 879)
„instalacja radiokomunikacyjna, której równoważna moc promieniowana izotropowo wynosi nie mniej niż 15 W, emitujących pola elektromagnetyczne o częstotliwościach od 30 kHz do 300 GHz, z wyłączeniem instalacji używanych w służbie radiokomunikacyjnej amatorskiej”
7. Rodzaj i zakres prowadzonej działalności, w tym wielkość produkcji lub wielkość świadczonych usług:
*Usługi telekomunikacyjne
Jako wielkość świadczonych usług przyjmuje się, że do każdego punktu dostępowego dołączonych jest około 30 terminali PC.*
8. Czas funkcjonowania instalacji (dni tygodnia i godziny)
7dni w tygodniu / 24 godziny na dobę
9. Wielkość i rodzaj emisji²⁾

| Lp. | Nazwa anteny | Producent | Typ anteny | EIRP [dBm] | EIRP [W] | Rodzaj emisji |
|-----|------------------|-----------|------------|------------|----------|---------------|
| 1. | ZYRDM00008ANT002 | Andrew | VHLP1-38 | 58,6 | 724,44 | 32 QAM |
10. Opis stosowanych metod ograniczania emisji:
Instalacje ograniczają wielkość emisji w sposób automatyczny do wartości nie większej niż niezbędne do zapewnienia zachowania transmisji zgodnej z parametrami oraz
 1. Stała zdalna kontrola parametrów technicznych.
 2. Okresowe pomiary mocy i spektrum emitowanego pola elektromagnetycznego.

11. Informacja, czy stopień ograniczania wielkości emisji jest zgodny z obowiązującymi przepisami.
Konfiguracja stacji ogranicza wielkość emisji, w związku z tym obowiązujące przepisy i normy dotyczące pól elektromagnetycznych są zachowane.
Stacja Netia ZYRDB011 - ZYRDM00008 Żyrardów, ul. 1 Maja 40 – nie stanowi zagrożenia dla ludzi i środowiska oraz spełnia wymogi sanitarne określone w: Rozporządzeniu Ministra Zdrowia z dnia 17 grudnia 2019 r. w sprawie dopuszczalnych poziomów pól elektromagnetycznych w środowisku (Dz.U. 2019 poz. 2448)

12. Szczegółowe dane, odpowiednio do rodzaju instalacji, zgodne z wymaganiami określonymi w załączniku nr 2 do rozporządzenia:

Lp. Instalacja radiokomunikacyjna

1. Współrzędne geograficzne lub współrzędne prostokątne płaskie anten instalacji, z dokładnością odpowiednio do jednej dziesiątej sekundy lub w zaokrągleniu do 1 m (współrzędne mogą być określone z użyciem technik GPS lub innych dostępnych technik z zachowaniem wymaganej dokładności) w obowiązującym układzie odniesień przestrzennych

| Lp. | Nazwa anteny | Szerokość geogr. | Długość geogr. |
|-----|------------------|------------------|----------------|
| 1. | ZYRDM00008ANT002 | 52°03'16,02" | 20°26'26,27" |

2. Częstotliwość lub zakresy częstotliwości pracy instalacji

| Lp. | Nazwa anteny | Producent RL | Typ RL | Częstotliwość pracy [GHz] |
|-----|------------------|--------------|-----------|---------------------------|
| 1. | ZYRDM00008ANT002 | NEC Co. | iPasolink | 37,7160 |

3. Wysokości środków elektrycznych anten nad poziomem terenu z dokładnością do 1m

| Lp. | Nazwa anteny | Typ anteny | Wysokość anteny npt. [m] |
|-----|------------------|------------|--------------------------|
| 1. | ZYRDM00008ANT002 | VHLP1-38 | 9,5 |

4. Równoważne moce promieniowane izotropowo poszczególnych anten instalacji


| Lp. | Nazwa anteny | EIRP [dBm] | EIRP [W] |
|-----|------------------|------------|----------|
| 1. | ZYRDM00008ANT002 | 58,6 | 724,44 |


5. Zakresy azymutów i kątów pochylenia osi głównych wiązek promieniowania poszczególnych anten instalacji lub informacja o tym, że anteny mają charakterystyki dookólne wraz z podaniem kątów pochylenia osi głównych wiązek promieniowania

| Lp. | Nazwa anteny | Azymut [°] | Kąt pochylenia [°] |
|-----|-------------------|------------|--------------------|
| 1. | ZYRDM00008ANT0012 | 16,33 | 1,90 |

6. Kwalifikacja instalacji jako przedsięwzięcia mogącego znacząco oddziaływać na środowisko, o którym mowa w przepisach wydanych na podstawie art. 60 ustawy z dnia 3 października 2008 r. o udostępnianiu informacji o środowisku i jego ochronie, udziale społeczeństwa w ochronie środowiska oraz o ocenach oddziaływania na środowisko (Dz. U. z 2008 r. Nr 199, poz. 1227 z późn. zm.) - przez podanie informacji, czy miejsca dostępne dla ludności znajdują się w określonej w rozporządzeniu odległości od środków elektrycznych poszczególnych anten, w osi ich głównych wiązek promieniowania (nie dotyczy radiolinii)

Zgodnie z Rozporządzenia Rady Ministrów z dnia 9 listopada 2010 r. w sprawie przedsięwzięć mogących znacząco oddziaływać na środowisko (Dz. U. z 2010 r. Nr 213, poz. 1397) przedmiotowa instalacja nie jest kwalifikowana jako przedsięwzięcie mogące zawsze oraz potencjalnie oddziaływać na środowisko.

| | |
|--|--|
| 7. | <p>Wyniki pomiarów poziomów pól elektromagnetycznych, o których mowa w art. 122a ustawy z dnia 27 kwietnia 2001 r. Prawo ochrony środowiska (tekst jednolity - Dz. U. z 2008 r. Nr 25, poz. 150 z późn. zm.), jeśli takie były wymagane</p> <p>Załącznik – Sprawozdanie z badań pola elektromagnetycznego dla celów ochrony środowiska UNPLB-ZT/SBS/2023/055 z dnia 13-03-2023</p> |
| <p>13. Miejscowość, data (rok – miesiąc – dzień): Warszawa, 2023-03-14</p> <p>Imię i nazwisko osoby reprezentującej prowadzącego instalację: Dariusz Dziegielewski</p> | |
| <p>Podpis</p>  | |
| <p>II. Wypełnia organ ochrony środowiska przyjmujący zgłoszenie</p> | |
| <p>Data zarejestrowania zgłoszenia</p> | <p>Numer zgłoszenia</p> |

| | | |
|--------------------------------------|---|---|
| UNI-Net Poland Sp. z o.o. | <p align="center">Laboratorium badawcze</p> <p align="center">ul. Bruzdowa 94A, 02 - 991 Warszawa</p> <p>e-mail : laboratorium@uni.net.pl ; http://www.uni.net.pl/</p> |  AB 1333 |
|--------------------------------------|---|---|

SPRAWOZDANIE Z BADAŃ

Nr UNPLB-ZT/SBŚ/2023/055

pól elektromagnetycznych dla celów Ochrony Środowiska w otoczeniu

Stacja Netia: ZYRDB011 - ZYRDM00008

(nazwa, symbol badanego obiektu)

zlokalizowanej w: Żyrardów, ul. 1 Maja 40

Zleceniodawca : Netia S.A

ul. Poleczki 13

02-822 Warszawa

Nr zlecenia: ZB/2023/010/Netia z dn. 20.02.2023

Sprawozdania opracował :

tech. Mirosław Bakula

Osoba autoryzująca sprawozdanie z badań:

Kierownik
Laboratorium badawczego
UNI-Net Poland
inż. Doruch Dzięgielewski

Warszawa, 13-03-2023

Miejscowość i data sporządzenia sprawozdania

Egz. nr 2

Wydanie 15 z dn. 01-06-2022 r.

Strona 1 z 12

Bez zgody Laboratorium Sprawozdanie może być powielane tylko w całości

SPIS TREŚCI

| | | |
|-----|--|----|
| 1. | Cel badań..... | 3 |
| 2. | Metodyka badań | 3 |
| 3. | Informacja o akredytacji Laboratorium..... | 3 |
| 4. | Wypożyczenie pomiarowe użyte do badań | 3 |
| 5. | Warunki środowiskowe w trakcie wykonywania pomiarów..... | 4 |
| 6. | Charakterystyka techniczna badanego obiektu..... | 4 |
| 6.1 | Dane techniczne urządzeń nadawczych:..... | 4 |
| 6.2 | Dane techniczne anten: | 4 |
| 6.3 | Informacje o źródłach pól. | 4 |
| 7. | Opis pomiarów | 5 |
| 8. | Wyniki pomiarów..... | 6 |
| 8.1 | Zestawienie wyników pomiarów natężenia pola elektrycznego (pole-E) | 6 |
| 8.1 | Zestawienie wyników pomiarów pola magnetycznego (pole-M) | 7 |
| 9. | Dane przedstawiciela Zleceniodawcy | 7 |
| 10. | Dane osoby wykonującej pomiary..... | 7 |
| 11. | Omówienie wyników badań..... | 7 |
| 12. | Mapa obszaru pomiarowego..... | 10 |
| 13. | Dokumentacja fotograficzna | 11 |
| | Wykaz przywołanych dokumentów | 12 |

1. Cel badań

Pomiary wykonano w celu sprawdzenia dotrzymania poziomów pól elektromagnetycznych w środowisku, w otoczeniu badanego obiektu oraz w miejscach dostępnych dla ludności, określonych w Rozporządzeniu Ministra Zdrowia z dnia 17 grudnia 2019 r. w sprawie dopuszczalnych poziomów pól elektromagnetycznych w środowisku [2]

2. Metodyka badań

1) Pomiary wykonano zgodnie z:

- Rozporządzeniem Ministra Klimatu z dnia 17 lutego 2020 r. [3 ; 9],
- Załącznik do rozporządzenia Ministra Klimatu z dnia 17 lutego 2020 r. [3 ; 9],
- Rozporządzenie Ministra Klimatu i Środowiska z dnia 6 maja 2022 r. zmieniające rozporządzenie w sprawie sposobów sprawdzania dotrzymania dopuszczalnych poziomów pól elektromagnetycznych w środowisku (Dz.U. 2022 poz. 1121) [8 ; 9],
- Obwieszczenie Ministra Klimatu i Środowiska z dnia 21 listopada 2022 r. [9],
- Procedura Nr P-19 „Metodyka wykonywania pomiarów pól elektromagnetycznych w środowisku [4]

2) Odstępstwa / ograniczenia i uwarunkowania metody badawczej

- na podstawie art.31 ust.2) USTAWA z dnia 16 kwietnia 2020 r. o szczególnych instrumentach wsparcia w związku z rozprzestrzenianiem się wirusa SARS-CoV-21) (Dz.U. z 2020 poz.695 z 17.04.2020 r.) / brak

Pomiary wykonane zostały podczas obowiązywania w kraju stanu zagrożenia epidemicznego, zgodnie z art. 122a ust. 1b Ustawy z dnia 27 kwietnia 2001 r. – Prawo ochrony środowiska (z późn. zm.) [1]

3. Informacja o akredytacji Laboratorium

UNI-Net Poland Sp. z o.o. Laboratorium badawcze posiada akredytację Polskiego Centrum Akredytacji nr AB 1333 ważną do dnia 13.05.2024 r., której zakres obejmuje badania dotyczące inżynierii środowiska – pole elektromagnetyczne w środowisku pracy i środowisku ogólnym.

4. Wyposażenie pomiarowe użyte do badań

| Nazwa urządzenia | Zakres pomiarowy |
|--|------------------------|
| Miernik natężenia pola NBM-550 nr E-0112 [MP-1/ ZP-1] | 0,8 ÷ 300 V/m |
| Sonda pomiarowa EF-6091 nr 01013 [SP-1/ ZP-1] | 80 ÷ 90 000 MHz |
| Warunki pracy zestawu pomiarowego ZP-1 | -10 ÷ 50°C |
| Termohigrometr LB-104 nr 1280 [TH-03] Nr św. wzorcowania 74304/2021 ważne do 20.05.2024 | 0 ÷ 50°C / 20 ÷ 99% RH |
| dalermierz BOSCH DLE 70 Professional nr 104105370 [DL-01] Nr św. wzorcowania Z3-Z32.4180.78.2022.1535.1 ważne do 31.05.2025 | 0 ÷ 2m ; 0 ÷ 50m |
| przrząd mierniczy rozkładany | 0 ÷ 2 m |
| odbiornik GPS Garmin 18x [GPS-01] (12 kanałów system WAAS) | dokładność 2-5m |

Świadectwo wzorcowania zestawu pomiarowego ZP-1, nr LWiMP/W/027/21 wydane w dniu 29 stycznia 2021 r. przez Laboratorium Akredytowane Nr AP 078, data ważności 28.01.2024 r.

GPS Garmin 18x okresowo sprawdzany w punkcie osnowy geodezyjnej zgodnie z procedurą sprawdzeń okresowych.

Sposób bieżącej kontroli sprawności zestawu pomiarowego zgodnie z instrukcją nr I-01/P13.

5. Warunki środowiskowe w trakcie wykonywania pomiarów

| | |
|--|------------------------|
| Data: 01-03-2023 | Godzina: 12:30 ÷ 13:00 |
| Temperatura zewnętrzna powietrza w trakcie wykonywania pomiarów [°C] min. 5,0 – max. 6,0 | |
| Wilgotność względna powietrza w trakcie wykonywania pomiarów [%] min. 62,0 – max. 65,0 | |

W trakcie pomiarów zachmurzenie małe, brak opadów atmosferycznych.

Warunki środowiskowe spełniają wymagania producenta zestawu pomiarowego pola elektromagnetycznego do użycia.

6. Charakterystyka techniczna badanego obiektu*

Nazwa Zleceniodawcy : Netia S.A

Adres obiektu: ul. 1 Maja 40, 96-300 Żyrardów

Obiekt badań: Stacja Netia ZYRDB011- ZYRDM00008

| Lp. | Nazwa anteny | Szerokość geogr. | Długość geogr. |
|-----|------------------|------------------|----------------|
| 1. | ZYRDM00008ANT002 | 52°03'16,02'' | 20°26'26,27'' |

Urządzenia nadawczo-odbiorcze znajdują się na terenie stacji.

Teren stacji oraz dachy budynków są niedostępne dla osób postronnych.

6.1 Dane techniczne urządzeń nadawczych*:

| L.p. | Producent | Typ | Częstotliwość pracy [GHz] | Moc wyjściowa [dBm] | Oznaczenie Operatora | |
|------|-----------|-----------|---------------------------|---------------------|----------------------|--------------|
| 1. | NEC Co. | iPasolink | 37,7160 | 19,0 | ZYRD-RL00036 | ZYRDB011RL02 |

6.2 Dane techniczne anten*:

| Antena paraboliczna ; Charakterystyka promieniowania : kierunkowa | | | | | | | | |
|---|-----------|----------|---------------------|---------------------------------|--------------|-----------------|------------|----------------------|
| Rodzaj wytwarzanego pola : stacjonarne | | | | | | | | |
| L.p. | Producent | Typ | Średnica anteny [m] | Wysokość zawieszenia [m npt.] | Azymut [°] | Kąt nach. [°] | EIRP [W] | Oznaczenie Operatora |
| 1. | Andrew | VHLP1-38 | 0,3 | 9,5 | 16,33 | 1,90 | 724,44 | ZYRDM00008ANT002 |

Dane techniczne i parametry urządzeń w trakcie prowadzonych pomiarów, wykazane w pkt. 6, 6.1, 6.2, zostały przekazane przez Zlecającego.

6.3 Informacje o źródłach pól.

Opis zastosowania źródeł pól:*

Zainstalowane linie radiowe (radiolinie) wykorzystywane są do transmisji danych.

Rzeczywisty czas pracy wynosi 24 [h/dobę]

Umiejscowienie źródeł pól:*

Antena radiolinii zainstalowana jest na konstrukcji wsporczej na dachu budynku centrum handlowego „Dekada” w Żyrardowie.

Parametry pracy źródeł pola elektromagnetycznego w trakcie pomiarów:*

Parametry pracy urządzenia nadawczego – w trybie eksploatacyjnym.

Sposób identyfikacji widma pola elektromagnetycznego:

Widmo pola elektromagnetycznego zidentyfikowano na podstawie danych technicznych urządzeń, dostarczonych przez Zleceniodawcę.

INNE ŹRÓDŁA POLA ELEKTROMAGNETYCZNEGO:

W otoczeniu badanego obiektu występują źródła promieniowania pola elektromagnetycznego, pochodzące od obcych Operatorów, które w zakresie badanych częstotliwości bezpośrednio wpływają na wynik wartości mierzonej natężenia pola elektromagnetycznego.

W pobliżu wyznaczonego i uzgodnionego obszaru pomiarowego ulokowane są instalacje stacji telefonii komórkowej systemów: GSM900, GSM1800, LTE800, LTE1800, LTE2100, LTE2600, UMTS900, UMTS2100, 5G następujących Operatorów Telekomunikacyjnych:*

- Play ID: ZYR3308 - Żyrardów, Okrzei 51a - nr Pozwolenia Radiowego : REJ/4/8782/2/2022

* Informacje przekazane przez Zlecającego.

7. Opis pomiarów

Pomiary poziomów natężenia pól elektromagnetycznych w zakresie ochrony środowiska, wykonano w otoczeniu instalacji radiokomunikacyjnej Stacja Netia ZYRDB011 - ZYRDM00008 w miejscowości: Żyrardów, ul. 1 Maja 40.

Ze względu na charakter instalacji jakim jest linia radiowa oraz wysokości instalacji anten, brak możliwości przeprowadzenia pomiarów w miejscach, w których na podstawie uprzednio przeprowadzonych obliczeń stwierdzono występowanie pól o poziomach zbliżonych do dopuszczalnych, ponieważ takie miejsca znajdują się w miejscach niedostępnych dla ludności np. dachy budynków lub na wysokości znacznie powyżej 2m nad powierzchnią ziemi albo innymi powierzchniami na których mogą przebywać ludzie.

Ponieważ pomiary zostały wykonane dla zakresów częstotliwości od 10 MHz do 300 GHz miernikiem szerokopasmowym, zgodnie z pkt. 7 Załącznika do rozporządzenia Ministra Klimatu z dnia 17 lutego 2022 r. poprawek pomiarowych umożliwiających uwzględnienie maksymalnych parametrów pracy instalacji lub urządzenia nie uwzględnia się.

Pomiary poziomów pól elektromagnetycznych w otoczeniu instalacji radiokomunikacyjnej - linia radiowa, wykonano w sposób umożliwiający wyznaczenie miejsc występowania pól elektromagnetycznych o poziomach dopuszczalnych oraz w sposób umożliwiający wyznaczenie granic obszarów ograniczonego użytkowania.

Pomiary wykonano podczas pracy wszystkich urządzeń wytwarzających pola elektromagnetyczne w danym zakresie częstotliwości odpowiadającym charakterystykom eksploatacyjnym tych urządzeń; pomiary wykonano przy tym rodzaju pracy, przy którym występują pola elektromagnetyczne o występującym lub planowanym najwyższym poziomie.

Pomiary wykonano miernikiem szerokopasmowym o płaskiej odpowiedzi w funkcji częstotliwości, zapewniającym odporność elektromagnetyczną, dla linii radiowych z pasma częstotliwości od 80 MHz ÷ 90 GHz.

Główne kierunki pomiarowe ustalono zgodnie z azymutami maksymalnego zasięgu anteny, pomocnicze kierunki pomiarowe ustalono uwzględniając charakterystykę techniczną instalacji, zagospodarowanie terenu oraz występowanie miejsc dostępnych dla ludności.

Pomiary przeprowadzono w punktach i pionach pomiarowych położonych na wysokości od 0,3m do 2m nad powierzchnią terenu albo nad innymi miejscami dostępnymi dla ludności, na głównym kierunku promieniowania (GKP), na pomocniczych kierunkach pomiarowych (PKP) oraz w dodatkowych pionach pomiarowych (DPP) (położenie punktów pomiarowych pokazano na rys. 1).

Za wynik pomiaru przyjęto maksymalną wartość chwilową zmierzoną w danym punkcie i pionie pomiarowym, powiększoną o rozszerzoną niepewność pomiaru U dla współczynnika rozszerzenia $k = 2$, zgodnie z Rozporządzeniem Ministra Zdrowia z dn. 17.12.2019 r. dla danego zakresu częstotliwości.

W związku z ogłoszonym i obowiązującym w Polsce stanem epidemii, pomiarów nie przeprowadzono w dodatkowych pionach pomiarowych w budynkach mieszkalnych oraz na balkonach i tarasach, na których mogą przebywać ludzie, jeżeli takie miejsca występowały w otoczeniu instalacji, zgodnie z art. 122a ust. 1b ustawy z dnia 27 kwietnia 2001 r. Prawo ochrony środowiska (z późn. zm.).

Zgodnie z Rozporządzeniem Ministra Klimatu i Środowiska z dnia 6 maja 2022 r.[9], w otoczeniu instalacji wytwarzających pola elektromagnetyczne w zakresach częstotliwości od 10 MHz do 300 GHz dla wykazania wartości natężenia pola magnetycznego H w A/m, została przyjęta zależność:

- dla pomiarów wykonywanych w odległości od źródła pól elektromagnetycznych nie mniejszej niż $\max(5\lambda; 5D_{ant})$, $H = E / 377 \Omega$
- dla pomiarów wykonywanych w odległości od źródła pól elektromagnetycznych nie mniejszej niż $\max(5\lambda; D_{ant})$ i mniejszej niż $\max(5\lambda; 5D_{ant})$, $H = E / 320 \Omega$
- dla pomiarów wykonywanych w odległości od źródła pól elektromagnetycznych mniejszej niż $\max(5\lambda; D_{ant})$, $H = E / Z$

Pomiary zostały wykonane podczas planowanych maksymalnych warunków eksploatacyjnych, zadeklarowanych przez Operatora.

W pobliżu badanego obiektu znajdują się również anteny innych Operatorów telekomunikacyjnych, których źródła na obszarze pomiarów mają istotny wpływ na wynik końcowy pomiaru.

8. Wyniki pomiarów

8.1 Zestawienie wyników pomiarów natężenia pola elektrycznego (pole-E)

Tabela wyników pomiarów nr 1

| Charakterystyka punktu i pionu pomiarowego | | | | | | |
|--|---|----------------------------------|--------------------|-------------------------------------|---------------------------------------|--------------|
| Nr pkt. pom. | Opis punktu i pionu pomiarowego | Współrzędne geograficzne | Wysokość pomiarowa | Wartość E zmierzona E _{zm} | Wartość E skorygowana E _{pp} | Wskaźnik WME |
| | | | [m] | [V/m] | [V/m] | --- |
| 1. | GKP - azymut anteny 16,33°, 5m od bud. „A” | N: 52°03'16,7" E: 20°26'28,0" | 1,8 ÷ 2,0 | (1,2±0,5) | 1,7 | 0,06 |
| 2. | PKP – ok. 5m od płn. rogu bud. „A” | N: 52°03'16,9" E: 20°26'27,8" | 1,8 ÷ 2,0 | (1,2±0,5) | 1,7 | 0,06 |
| 3. | PKP – ul. Szulmana w linii płn. ściany bud. „B” | N: 52°03'17,8" E: 20°26'27,8" | 1,8 ÷ 2,0 | (1,2±0,5) | 1,7 | 0,06 |
| 4. | GKP - azymut anteny 16,33°, ul. Szulmana | N: 52°03'17,4" E: 20°26'28,4" | 1,8 ÷ 2,0 | (1,2±0,5) | 1,7 | 0,06 |
| 5. | PKP – ul. Szulmana ok. 40m na pld. od pkt pomiaru nr 4 | N: 52°03'15,8" E: 20°26'30,0" | 1,8 ÷ 2,0 | (1,2±0,5) | 1,7 | 0,06 |
| 6. | PKP – ok. 15m na zach. od pkt. pomiaru nr 5 | N: 52°03'15,8" E: 20°26'29,2" | 1,8 ÷ 2,0 | (1,2±0,5) | 1,7 | 0,06 |
| 7. | GKP - azymut anteny 16,33°, chodnik po zach. str. ul. Narutowicza | N: 52°03'18,8" E: 20°26'29,3" | 1,8 ÷ 2,0 | (1,2±0,5) | 1,7 | 0,06 |
| 8. | GKP - azymut anteny 16,33°, chodnik po wsch. str. ul. Narutowicza | N: 52°03'19,3" E: 20°26'29,6" | 1,8 ÷ 2,0 | (1,2±0,5) | 1,7 | 0,06 |
| 9. | GKP - azymut anteny 16,33°, chodnik po płn. str. ul. Mireckiego | N: 52°03'20,1" E: 20°26'30,0" | 1,8 ÷ 2,0 | (1,2±0,5) | 1,7 | 0,06 |

Wyjaśnienia do tabeli wyników pomiarów:

Oszacowana niepewność rozszerzona pomiaru U_r , uwzględniająca zastosowane przyrządy pomiarowe oraz metodę badawczą dla poziomu ufności 95%, przy współczynniku rozszerzenia $k = 2$, wynosi nie więcej niż: $U = 41,8\%$;

Wartość E zmierzona E_{zm} – zmierzona maksymalna wartość chwilowa natężenia pola elektrycznego, uwzględniająca współczynniki korekcyjne zakresu dynamiki i częstotliwości pomiarowej wraz z niepewnością pomiaru $E_{zm} = (E_{wsk} \times C_d \times C_f) \pm U_r$

Wartość E skorygowana E_{pp} – wartość natężenia pola elektrycznego powiększona o niepewność pomiaru $E_{pp} = E_{zm} + U_r$

WME – wartość wskaźnikowa poziomu oddziaływania pól elektromagnetycznych dla miejsc dostępnych dla ludności dla składowej elektrycznej pola $WME = E_{pp} / WME_{dop}$.

*- dolny próg zakresu pomiarowego zgodny ze świadectwem wzorcowania $E_{zakres} < 0,8 \text{ V/m}$ jest spoza zakresu akredytacji

Uzyskane wyniki pomiarów odnoszą się do warunków panujących w trakcie ich wykonywania.

8.1 Zestawienie wyników pomiarów pola magnetycznego (pole-M)

Tabela wyników pomiarów nr 2

| Charakterystyka punktu i pionu pomiarowego | | | | | | |
|--|---|-------------------------------|--------------------|--------------------------|---------------------------|--------------|
| Nr pkt. pom. | Opis punktu i pionu pomiarowego | Współrzędne geograficzne | Wysokość pomiarowa | Wartość H obliczona Hobl | Wartość H skorygowana Hpp | Wskaźnik WMH |
| | | | [m] | [A/m] | [A/m] | --- |
| 1. | GKP - azymut anteny 16,33°, 5m od bud. „A” | N: 50°46'39,3" E: 16°03'23,5" | 1,8 ÷ 2,0 | (0,003±0,001) | 0,005 | 0,06 |
| 2. | PKP – ok. 5m od płn. rogu bud. „A” | N: 50°46'39,3" E: 16°03'23,3" | 1,8 ÷ 2,0 | (0,003±0,001) | 0,005 | 0,06 |
| 3. | PKP – ul. Szulmana w linii płn. ściany bud. „B” | N: 50°46'38,5" E: 16°03'23,3" | 1,8 ÷ 2,0 | (0,003±0,001) | 0,005 | 0,06 |
| 4. | GKP - azymut anteny 16,33°, ul. Szulmana | N: 50°46'38,5" E: 16°03'23,5" | 1,8 ÷ 2,0 | (0,003±0,001) | 0,005 | 0,06 |
| 5. | PKP – ul. Szulmana ok. 40m na płd. od pkt pomiaru nr 4 | N: 50°46'37,6" E: 16°03'23,7" | 1,8 ÷ 2,0 | (0,003±0,001) | 0,005 | 0,06 |
| 6. | PKP – ok. 15m na zach. od pkt. pomiaru nr 5 | N: 50°46'37,6" E: 16°03'22,3" | 1,8 ÷ 2,0 | (0,003±0,001) | 0,005 | 0,06 |
| 7. | GKP - azymut anteny 16,33°, chodnik po zach. str. ul. Narutowicza | N: 50°46'36,7" E: 16°03'22,3" | 1,8 ÷ 2,0 | (0,003±0,001) | 0,005 | 0,06 |
| 8. | GKP - azymut anteny 16,33°, chodnik po wsch. str. ul. Narutowicza | N: 50°46'36,7" E: 16°03'23,8" | 1,8 ÷ 2,0 | (0,003±0,001) | 0,005 | 0,06 |
| 9. | GKP - azymut anteny 16,33°, chodnik po płn. str. ul. Mireckiego | N: 50°46'37,6" E: 16°03'24,2" | 1,8 ÷ 2,0 | (0,003±0,001) | 0,005 | 0,06 |
| <p><u>Wyjaśnienia do tabeli wyników pomiarów:</u></p> <p>Oszacowana niepewność rozszerzona pomiaru U_r, uwzględniająca zastosowane przyrządy pomiarowe oraz metodę badawczą dla poziomu ufności 95%, przy współczynniku rozszerzenia $k = 2$, wynosi nie więcej niż: $U = 41,8\%$;</p> <p>Wartość H obliczona Hobl – natężenie pola-M obliczone zgodnie z § 1 pkt. 2 Rozporządzenia Ministra Klimatu i Środowiska z dnia 6 maja 2022 r.</p> <p>Wartość H skorygowana Hpp – wartość natężenia pola magnetycznego powiększona o niepewność pomiaru $H_{pp} = H_{obl} + U_r$</p> <p>WMH – wartość wskaźnikowa poziomu oddziaływania pól elektromagnetycznych dla miejsc dostępnych dla ludności dla składowej magnetycznej pola $WMH = H_{pp} / WMH_{dop}$.</p> <p>*- dolny próg zakresu pomiarowego zgodny ze świadectwem wzorcowania dla $H_{zakres} < 0,002\text{ A/m}$ jest spoza zakresu akredytacji</p> <p>Uzyskane wyniki pomiarów odnoszą się do warunków panujących w trakcie ich wykonywania.</p> | | | | | | |

9. Dane przedstawiciela Zleceniodawcy

Imię i Nazwisko oraz stanowisko osoby, która w imieniu Zleceniodawcy udzielała niezbędnych informacji o źródłach PEM: Paweł Karwowski - Kierownik Projektu / Netia S.A.

Imię i Nazwisko osoby, która była obecna podczas wykonywania pomiarów:

W trakcie wykonywania pomiarów, przedstawiciel Zleceniodawcy nie był obecny.

Laboratorium nie ponosi odpowiedzialności za informacje podane przez Zleceniodawcę lub osoby występujące w jego imieniu.

10. Dane osoby wykonującej pomiary

Imię i Nazwisko osoby wykonującej pomiary: Dariusz Dziegielewski

11. Omówienie wyników badań

Wyniki pomiarów przedstawione w pkt. 8 (tabela wyników pomiarów nr 1 i 2) dotyczą wyłączenie badanego obiektu i urządzeń wymienionych w pkt. 6 oraz wyznaczonych i uzgodnionych punktów i pionów pomiarowych w otoczeniu źródła pola elektromagnetycznego.

Jako wynik pomiaru przyjęto największą wartość chwilową zmierzonych natężeń pól elektromagnetycznych w danym pionie pomiarowym, zgodnie z pkt. 11 Rozporządzenia Ministra Klimatu z dn. 17.02.2020 r.

Rozporządzenie Ministra Zdrowia [2] określa dopuszczalne graniczne wartości natężenia pola elektromagnetycznego dla częstotliwości od 400 MHz ÷ 300 GHz w miejscach dostępnych dla ludności:

| Zakres częstotliwości | Częstotliwość [f] | Dopuszczalny poziom natężenia pola-EM | |
|-----------------------|-------------------|---------------------------------------|----------------------|
| | | Składowa elektryczna | Składowa magnetyczna |
| | [MHz] | [E] V/m | [H] A/m |
| 400 MHz ÷ 2 GHz | 400 | 28,0 | 0,073 |
| | 800 | 39,0 | 0,10 |
| | 900 | 41,0 | 0,11 |
| | 1800 | 58,0 | 0,16 |
| | 1900 | 60,0 | 0,16 |
| 2 GHz ÷ 300 GHz | 2000 | 61,0 | 0,16 |
| | 300000 | 61,0 | 0,16 |

W celu sprawdzenia dotrzymania dopuszczalnych poziomów pól elektromagnetycznych w środowisku w badanym zakresie częstotliwości wyznaczono wartości wskaźnikowe WME i WMH dla miejsc dostępnych dla ludności zgodnie z Rozporządzeniem Ministra Klimatu [3].

| Zakres częstotliwości | Częstotliwość [f] | Najniższe dopuszczalne natężenie pola-EM | |
|-----------------------|-------------------|--|----------------------|
| | | Składowa elektryczna | Składowa magnetyczna |
| | | minMEgr [V/m] | minMHgr [A/m] |
| 400 MHz ÷ 2 GHz | 400 MHz ÷ 2 GHz | 28,0 ÷ 61,0 | 0,073 ÷ 0,10 |
| 2 GHz ÷ 300 GHz | 2 GHz ÷ 300 GHz | 61,0 | 0,16 |

$$WM_E = \frac{E}{\min(ME_{gr})} \quad ; \quad MW_H = \frac{H}{\min(MH_{gr})}$$

WM – oznacza wartość wskaźnikową poziomu emisji pól elektromagnetycznych dla miejsc dostępnych dla ludności dla składowej elektrycznej lub magnetycznej pola,

E , H – oznacza zmierzoną wartość skuteczną natężenia pola elektrycznego E, wyrażoną w V/m, lub obliczoną wartość skuteczną natężenia pola magnetycznego wyrażoną w A/m

min(MEgr) – oznacza najniższą dopuszczalną wartość składowej elektrycznej lub magnetycznej pola dla objętego pomiarami zakresu częstotliwości dla miejsc dostępnych dla ludności określoną w przepisach wydanych na podstawie art. 122 ust. 1 ustawy z dnia 27 kwietnia 2001 r. – Prawo ochrony środowiska [1]

Stwierdzenie zgodności / niezgodności z wymaganiami :

W odniesieniu do wytycznych podanych w Rozporządzeniu Ministra Zdrowia z dn. 17.12.2019r. [2] oraz zgodnie z Rozporządzeniem Ministra Klimatu z dn. 17.02.2020 r. [3] i Rozporządzeniem Ministra Klimatu i Środowiska z dn. 06.05.2022 r. [8 ; 9], na podstawie pomiarów pól elektromagnetycznych wykonanych w dniu 01-03-2023 na badanym obszarze w środowisku, w wyznaczonych punktach i pionach pomiarowych, w otoczeniu instalacji radiokomunikacyjnej Stacja Netia ZYRDB011 - ZYRDM00008 zlokalizowanej w miejscowości: Żyrardów, ul. 1 Maja 40, dopuszczalne poziomy pól elektromagnetycznych uznaje się za dotrzymane w obszarze pomiarowym, ponieważ żadna z wartości wskaźnikowych WME i WMH nie przekracza wartości 1.

Dopuszczalny poziom natężenia pól elektromagnetycznych – przyjęto stały i najbardziej rygorystyczny poziom dolnej częstotliwości z zakresu 400 MHz ÷ 2 GHz z tabeli 4 tj. 28 V/m.

WYNIK ZGODNY - dla wyników pomiarów wykazanych w pkt. 8.1 i 8.2 (tabela wyników pomiarów nr 1 i nr 2) numer punktu pomiarowego od 1 do 9 oraz informacji uzyskanych od Zlecającego.

Do przedstawienia zgodności ze wymaganiami laboratorium stosuje następującą zasadę podejmowania decyzji:

- Zasada akceptacji dwuwartościowej z pasmem ochronnym (uwzględniająca niepewność pomiaru) [7]
Pasmo ochronne stanowi wartość niepewności rozszerzonej pomiaru.
- Akceptacja (Zgodny) – uzyskany wynik jest zgodny z wymaganiami, jeśli znajduje się poniżej ustalonej granicy akceptacji
 - ryzyko błędnej akceptacji nie przekracza 2,5 %,
- Odrzucenie (Niezdany) – uzyskany wynik jest niezgodny z wymaganiami, jeśli przekracza limit akceptacji
 - ryzyko błędnego odrzucenia nie przekracza 2,5 %

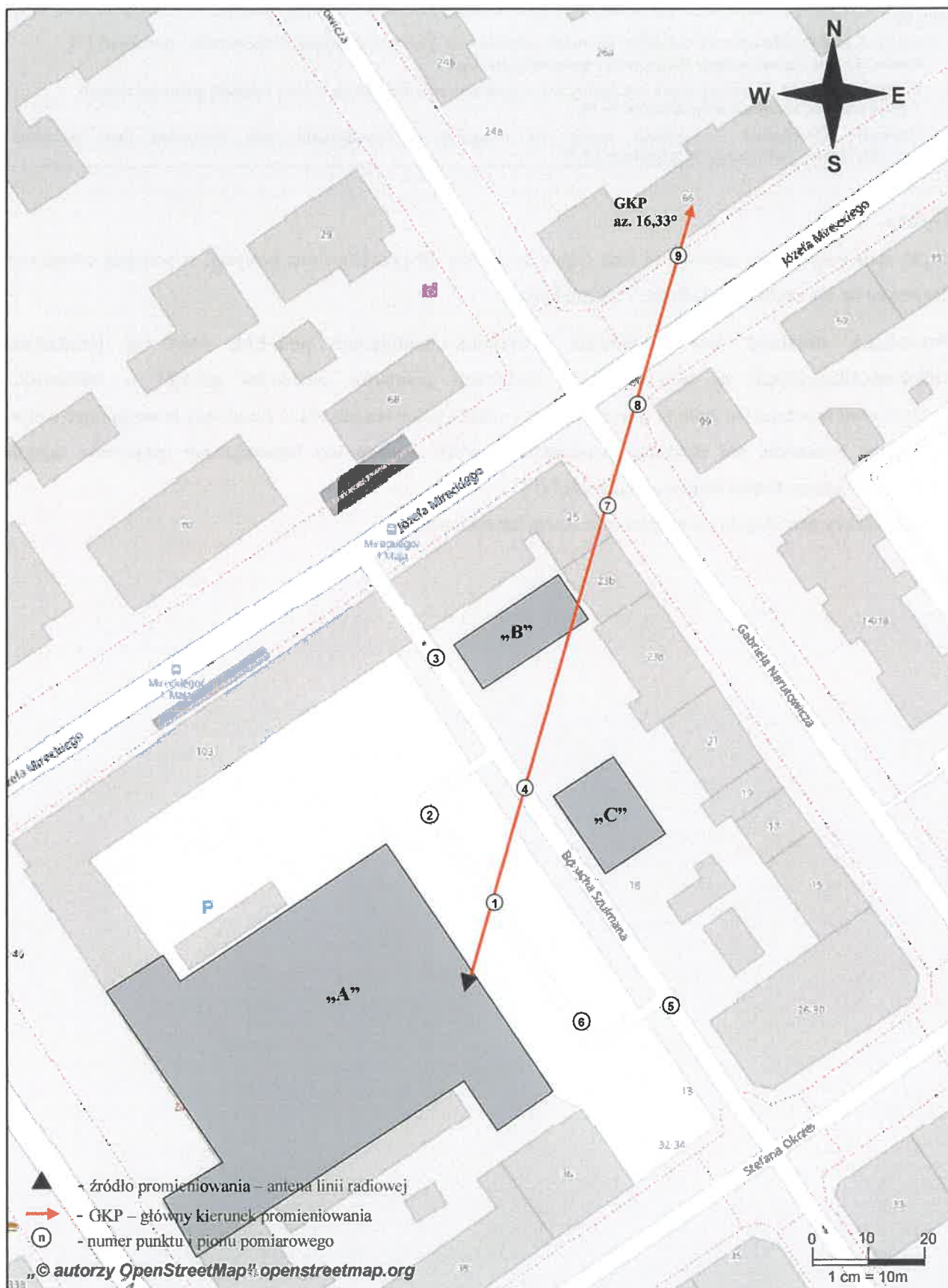
Uwaga.

Organ stanowiący może zastosować inną regułę decyzyjną niż przedstawiona powyżej, w podjęciu ostatecznej decyzji co do stwierdzenia zgodności / niezgodności.

Prowadzący instalację oraz użytkownik urządzenia emitującego pola-EM, które są instalacjami radiokomunikacyjnymi, są obowiązani do wykonania pomiarów poziomów pól-EM w środowisku, każdorazowo w przypadku zmiany warunków pracy instalacji lub urządzenia, o ile zmiany te mogą mieć wpływ na zmianę poziomów pól elektromagnetycznych, których źródłem jest instalacja lub urządzenie zgodnie z Art. 122a Ustawy Prawo ochrony środowiska [1].

Zlecniodawcy przysługuje prawo złożenia skargi lub reklamacji.

12. Mapa obszaru pomiarowego



Rys. 1. Usytuowanie punktów i pionów pomiarowych w otoczeniu instalacji radiokomunikacyjnej
Stacja Netia ZYRDB011-ZYRDM00008 Żyrardów, ul. 1 Maja 40

13. Dokumentacja fotograficzna



Widok instalacji radiokomunikacyjnej
Stacja Netia ZYRDB011 - ZYRDM00008 Żyrardów, ul. 1 Maja 40.

Wykaz przywołanych dokumentów

- [1] Ustawa z dnia 27 kwietnia 2001 r. – Prawo ochrony środowiska (z późn. zm.)
- [2] Rozporządzenie Ministra Zdrowia z dnia 17 grudnia 2019 r. w sprawie dopuszczalnych poziomów pól elektromagnetycznych w środowisku (Dz.U. 2019 poz.2448)
- [3] Rozporządzenie Ministra Klimatu z dnia 17 lutego 2020 r. w sprawie sposobów sprawdzania dotrzymania dopuszczalnych poziomów pól elektromagnetycznych w środowisku (Dz. U. 2020 r. poz. 258),
Załącznik do rozporządzenia Ministra Klimatu z dnia 17 lutego 2020 r. Sposoby sprawdzania dotrzymania dopuszczalnych poziomów pól elektromagnetycznych w środowisku (Dz. U. z 2020 r. poz. 258)
- [4] Procedura Nr P-19 „Metodyka wykonywania pomiarów pól elektromagnetycznych w środowisku”, wyd. 4 z dn. 01.06.2022 r.
- [5] Procedura Nr P-12 „Ocena niepewności pomiaru”, wyd. 14 z dn. 31.10.2019 r.
- [6] Dokument ILAC-G8:09/2019 Wytyczne dotyczące przedstawiania zgodności ze specyfikacją.
- [7] PCA DAB-18 Akredytacja laboratoriów badawczych wykonujących pomiary pola elektromagnetycznego w środowisku.
- [8] Rozporządzenie Ministra Klimatu i Środowiska z dnia 6 maja 2022 r. zmieniające rozporządzenie w sprawie sposobów sprawdzania dotrzymania dopuszczalnych poziomów pól elektromagnetycznych w środowisku (Dz. U. 2022 r. poz. 1121).
- [9] Obwieszczenie Ministra Klimatu i Środowiska z dnia 21 listopada 2022 r. w sprawie ogłoszenia tekstu rozporządzenia Ministra Klimatu w sprawie sposobów sprawdzania dotrzymania dopuszczalnych poziomów pól elektromagnetycznych w środowisku (Dz. U. 2022 r. poz. 2630).

Koniec Sprawozdania