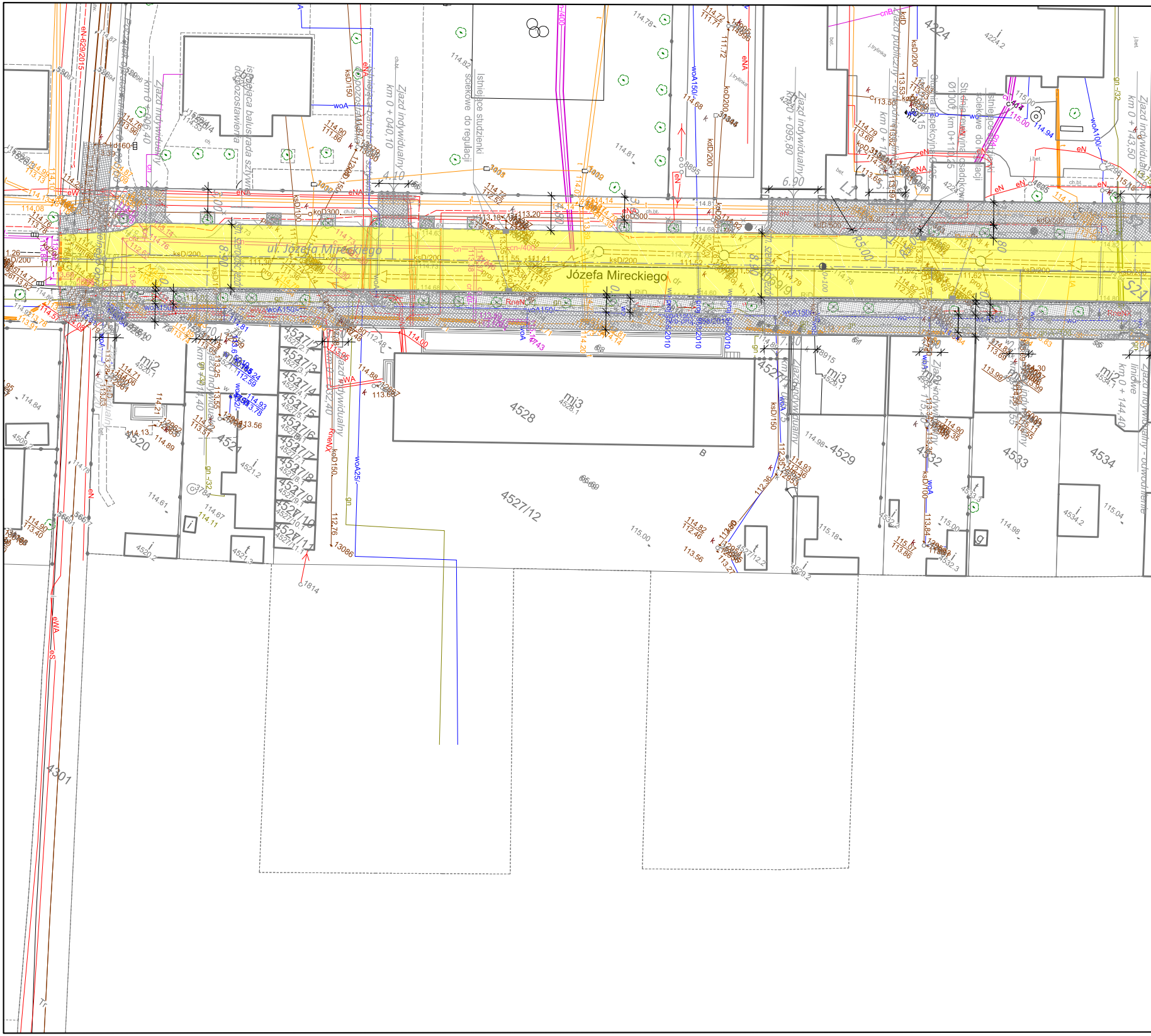
ul. Józefa Mireckiego
Józefa Mireckiego
Zjazd indywidualny km 0 + 040,10
Zjazd indywidualny km 0 + 095,80
Zjazd indywidualny km 0 + 143,50
Zjazd indywidualny km 0 + 006,40
Istniejące studzienki ściekowe do regulacji
Istniejąca balustrada sztywna do pozostawienia
4.10
6.90
7.30
8.00
4528
4528.1
mj3
4527/12
4529
4529.1
4529.2
4532
4533
4534
4534.1
4534.2
mj2
4520
4520.1
4520.2
4521
4521.2
4521.3
4224
4224.2
4301
4509.2
4527/2
4527/3
4527/4
4527/5
4527/6
4527/7
4527/8
4527/9
4527/10
4527/11
ksD/200
ksD/150
kdD/500
koD300
woA150
woA25
eN
eNA
gn
ch.bt.
j.bet.
114.78
114.82
114.81
115.00
115.18
114.98
115.04
114.61
114.67
114.84
113.56
12.76
13086
1814
B

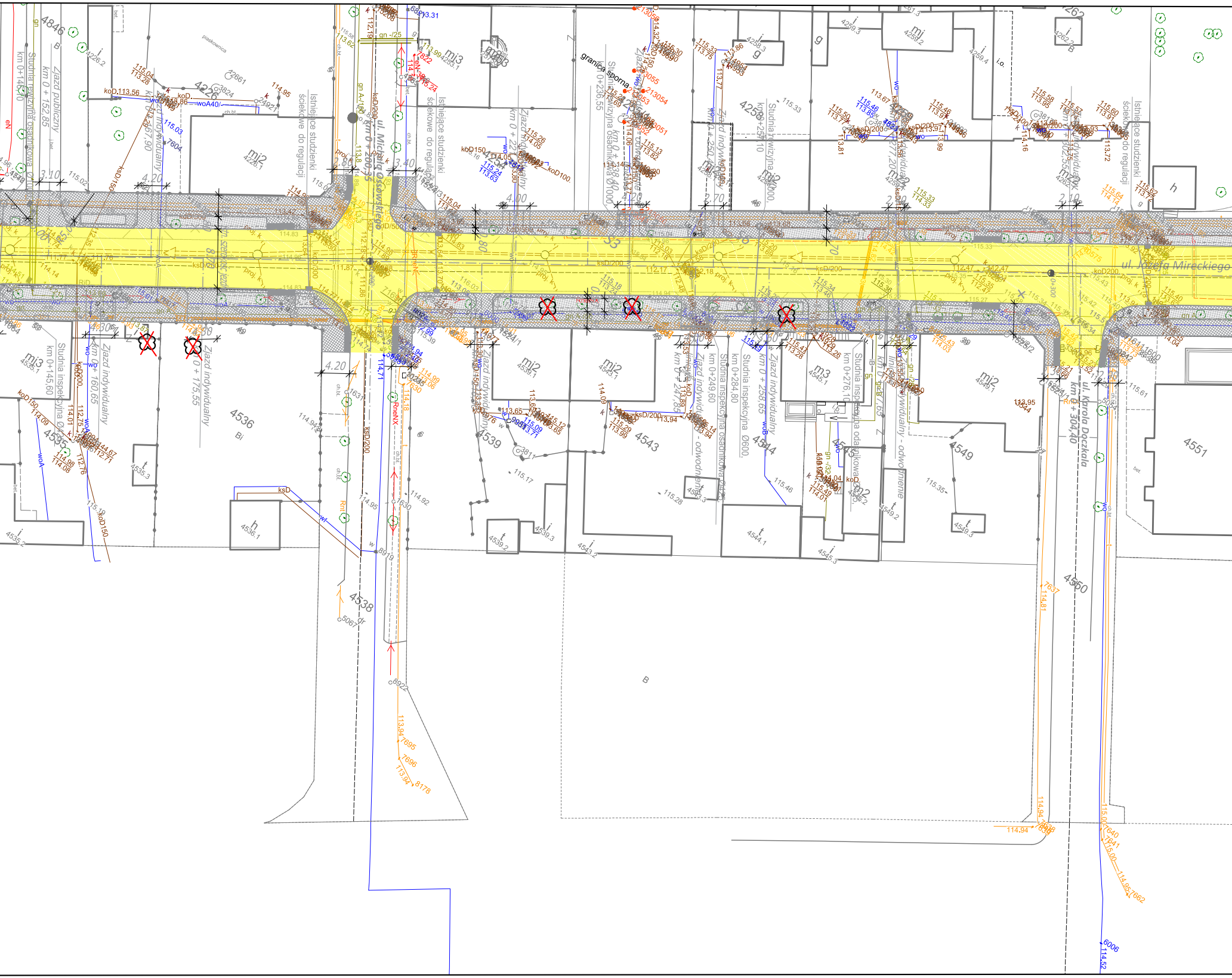
ul. Michała Ossowskiego
km 0 + 200,35
ul. Józefa Mireckiego
ul. Karola Doczkala
km 0 + 304,40
Istniejące studzienki ściekowe do regulacji
Istniejące studzienki ściekowe do regulacji
Istniejące studzienki ściekowe do regulacji
Zjazd publiczny
km 0 + 152,85
Studnia rewizyjna osadnikowa
km 0+145,60
Zjazd indywidualny
km 0 + 160,65
Zjazd indywidualny
km 0 + 175,55
Studnia inspekcyjna Ø600
km 0+145,60
granica sporna
Zjazd indywidualny
km 0 + 222
km 0+236,55
Zjazd indywidualny - odwodnienie
Studnia osadnikowa Ø1000
km 0 + 238,40
Zjazd indywidualny - odwodnienie
km 0 + 247,85
km 0+249,60
Studnia inspekcyjna Ø600
km 0+284,80
Studnia rewizyjna
km 0+258,10
Zjazd indywidualny
km 0 + 256,65
Studnia inspekcyjna odpływowa
km 0+276,10
Zjazd indywidualny - odwodnienie
km 0 + 277,20
Zjazd indywidualny
km 0 + 302,55
0+300
4846
4226
4226.1
4226.2
4255
4258
4259.2
4259.3
4259.4
4262
4262.2
4535
4535.1
4535.2
4535.3
4536
4536.1
4538
4539
4539.1
4539.2
4539.3
4543
4543.1
4543.2
4544
4544.1
4545
4545.1
4545.3
4549
4549.1
4549.2
4549.3
4550
4551
mi2
mi3
mj
m3
h
i
g
t
B
Bi
dr
bet.
ch.bt.
piaskownica
2.80
3.40
3.10
4.20
4.00
4.20
2.70
2.20
2.10
2.30
2.50
kD/300
kD/500
ksD/500
ksD/200
koD200
koD150
ksD200
gn A-/100
gn -/25
wo
woA
RnN
eN
proj. k

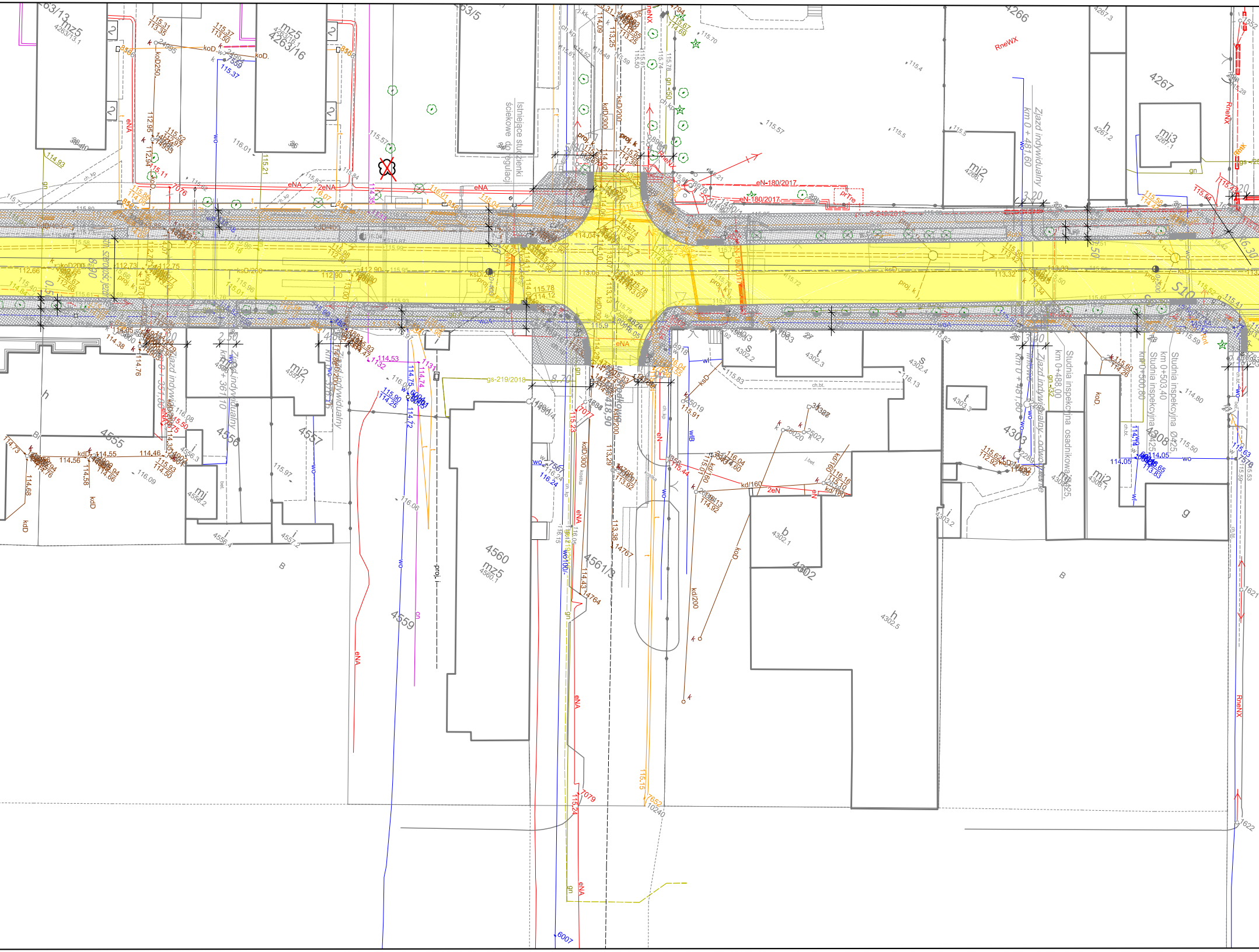
4263/13
mz5
4263/16
4263/5
4266
4267
4267.2
mj3
4267.1
mj2
4266.1
Istniejące studzienki ściekowe do regulacji
Zjazd indywidualny km 0 + 481.60
RneWX
eN-180/2017
prTre
S10
4555
4556
4556.2
4556.3
4556.4
mj2
4557
4557.1
4557.2
Zjazd indywidualny
4559
4560
mz5
4560.1
4561/3
gs-219/2018
proj. i
kdD/300
ksD/200
kd/200
kd/160
4302
4302.1
4302.2
4302.3
4302.4
4302.5
4303
4303.1
4303.2
4303.3
Zjazd indywidualny - odwodnienie
Studnia inspekcyjna osadnikowa Ø425 km 0+488.00
Studnia inspekcyjna Ø425 km 0+503.40
4308
mj2
4308.1
eNA
wo
gn
kdD
koD
RneNX
B
6007
7079
7652
1621
1622

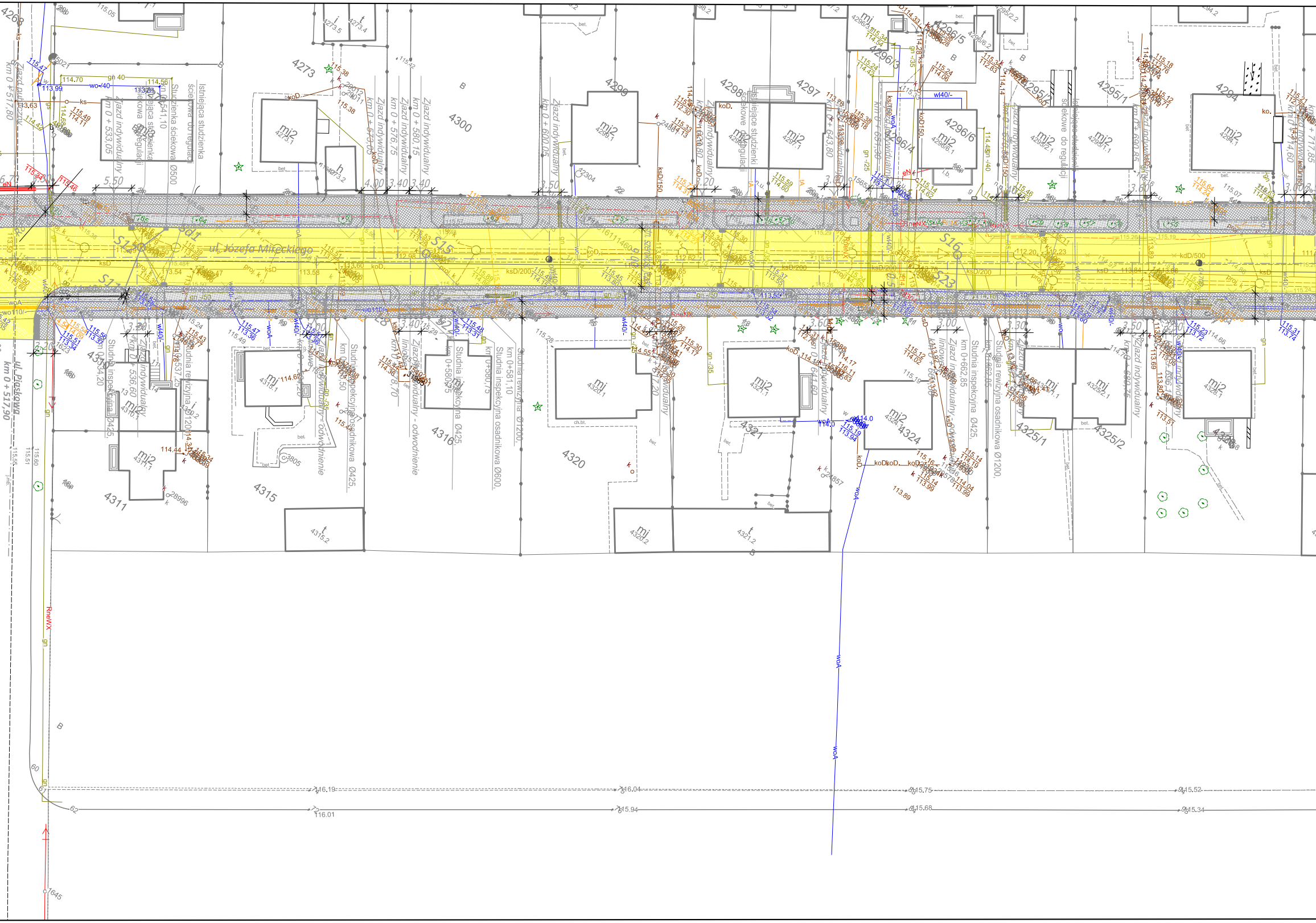
ul. Józefa Mireckiego
ul. Piaskowa
km 0 + 517,90
km 0 + 517,80
4268
4273
4300
4299
4298
4297
4296/5
4296/3
4296/4
4296/6
4295/1
4295/6
4294
4311
4315
4316
4320
4321
4324
4325/1
4325/2
4326
S13
S15
S16
S23
Sd1
mj2
mj
t
h
bet.
ch.bt.
Zjazd indywidualny
km 0 + 533,05
km 0 + 541,10
Istniejąca studzienka ściekowa do regulacji
Studzienka ściekowa Ø500
km 0 + 573,65
km 0 + 576,75
km 0 + 580,15
km 0 + 600,05
km 0 + 643,80
km 0 + 690,85
km 0 + 717,85
km 0 + 536,60
km 0 + 537,25
km 0+534,20
Studnia inspekcyjna Ø425
Studnia rewizyjna Ø1200
Studnia inspekcyjna osadnikowa Ø425
Studnia inspekcyjna osadnikowa Ø600
km 0+580,75
km 0+581,10
km 0+641,60
km 0+662,85
Studnia rewizyjna osadnikowa Ø1200
Zjazd indywidualny - odwodnienie liniowe
5.50
4.00
3.40
3.50
3.60
3.00
3.30
ksD
ksD/200
kdD/500
koD
wo/40
wl40/-
woA
gn 40
gn -/35
gn -/25
gn -/50
RneWX
eN
proj k
116.19
116.04
115.75
115.52
116.01
115.94
115.68
115.34
1645
60
61
62

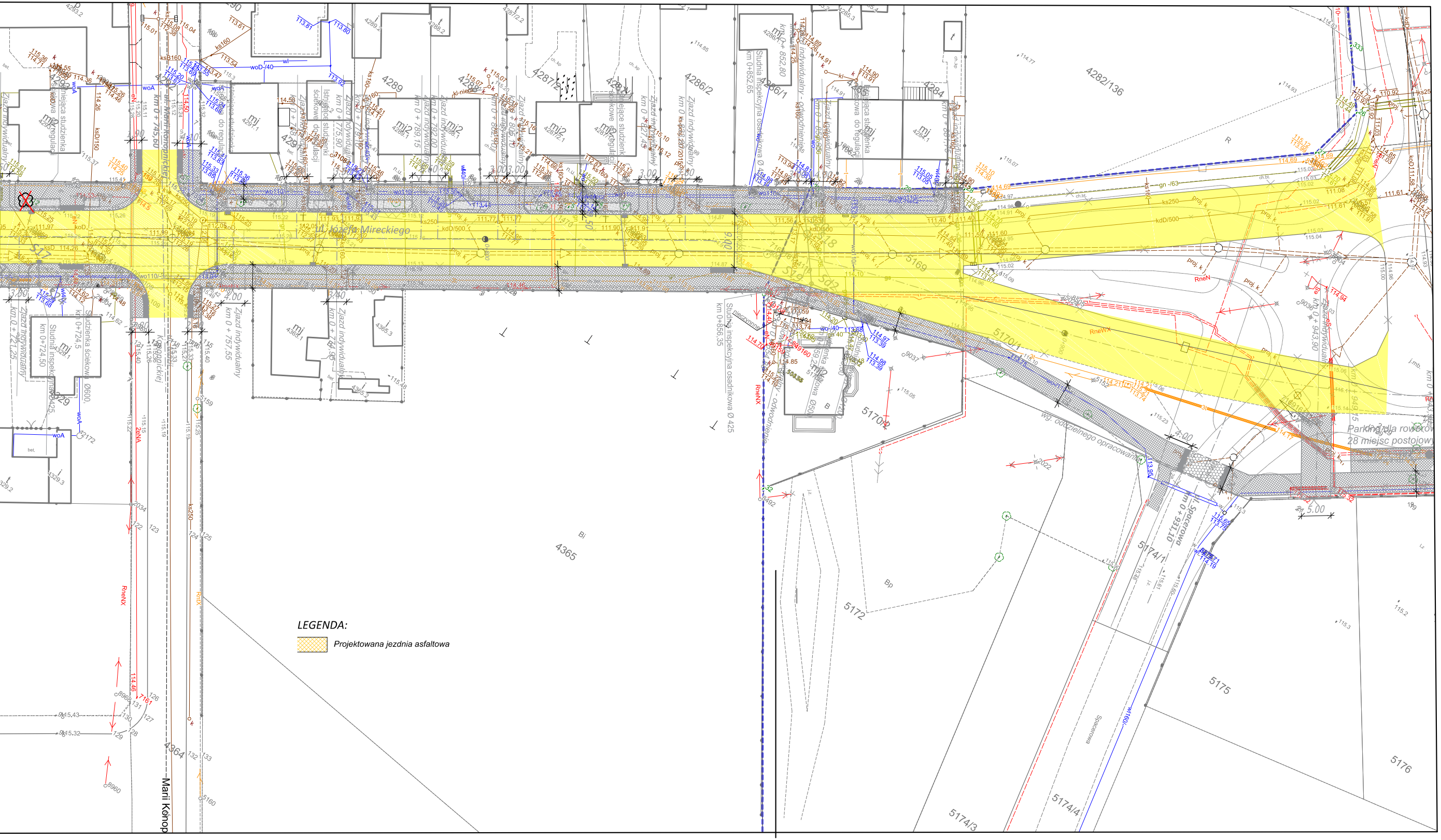

ul. Józefa Mireckiego
ul. Marii Konopnickiej
Marii Konop
ul. Spacerowa
Spacerowa
km 0+745,60
km 0+931,10
km 0+943,90
km 0+852,80
km 0+852,65
km 0+856,35
km 0+724,5
km 0+724,50
km 0+721,25
km 0+757,55
km 0+775,90
km 0+789,15
km 0+792,00
Zjazd indywidualny
Istniejąca studzienka ściekowa do regulacji
Studnia inspekcyjna osadnikowa Ø 425
Studzienka ściekowa Ø600
Parking dla rowerów 28 miejsc postojowych
wg. odrębnego opracowania
4289
4288
4287/2
4286/2
4286/1
4284
4282/136
4365
5169
5170/1
5170/2
5172
5174/1
5174/3
5174/4
5175
5176
4364
9,00
4,00
3,00
5,00
kD/500
ks250
proj. k
RneN
RneWX
woA
wo110

LEGENDA:

▨ Projektowana jezdnia asfaltowa