










MAPA PRZEGLĄDOWA
ZAŁOŻEN PROJEKTU TECHNICZNEGO MODERNIZACJI
OSNOWY WYSOKOSCIOWEJ MIASTA ŻYRARDÓW

Skala 1:20 000

-  - Punkt podstawowej osnowy wysokościowej
- stan dobry
-  - Punkt podstawowej osnowy wysokościowej
- niepełnowartościowy
-  - Punkt szczegółowej osnowy wysokościowej
- stan dobry
-  - Punkt szczegółowej osnowy wysokościowej
- niepełnowartościowy
-  - Sugerowany przebieg linii niwelacyjnych
-  - Sugerowany przebieg odcinków kontrolnych
-  - godło arkusza w kroju "2000"
-  - granice administracyjne powiatu
-  - numer linii niwelacyjnej

7.165.16

OPRACOWAŁ:
mgr inż. Jerzy Kostecki
upr. geodezyjne nr:10748
Warszawa 09.2018

