







Obiekt
 Fragment mapy zasadniczej / ewid.

skala 1: 1000.....

-  Chodnik
-  Wjazd bramowy
-  Zielen
-  Przejście dla pieszych
-  obniżenie krawężnika na przejściu dla pieszych
-  Pierścień przejezdny

POWIATOWY OŚRODEK DOKUM
 GEODEZYJNEJ I KARTOGRAFICZ
 w Żyrardowie

Podlega się zgodność niniejszej mapy z
 programem do państwowego zasobu geo
 i kartograficznego w dniu 06.04.19
 i zaewidencjonowanym pod nr OPB.33
 5222
 Niniejsza mapa nie może słu
 celów projektowych.

Żyrardów, dnia 30.08.2002.....

Z up. STAR
 mgr inż. Adolf
 DYREKTOR
 POWIATOWEGO OŚRODKA D
 GEODEZYJNEJ I KARTOG

POWIATOWY OŚRODEK DOKUM
 GEODEZYJNEJ I KARTOGRAFICZ
 w Żyrardowie

Reprodukowanie, rozpowszechnianie i
 wdrażanie niniejszego dokumentu w
 zezwolenia, o którym mowa w art. 18
 z dnia 17 maja 1989 r.
 Prawo geodezyjne i kartograficzne
 Nr 30, poz. 163, z późniejszymi zmi

Żyrardów, dnia 30.08.2002.....

Z up. STAR
 mgr inż. Adolf
 DYREKTOR
 POWIATOWEGO OŚRODKA D
 GEODEZYJNEJ I KARTOG

KONCEPCJA PRZEBUDOWY
 SKRZYŻOWNIA ULIC:
 MIRECKIEGO, JODŁOWSKIEGO
 I SPACEROWEJ
 W ŻYRARDOWIE

inwestor:
 ZARZĄD MIASTA ŻYRARDOWA

nazwa rysunku:
 Wariant projektowany I
 plan sytuacyjno - wysokościowy

zespół autorski:
 dr inż. Andrzej Zalewski
 mgr inż. Marcin Koziejowski

az - plan

ul. Wolumen 22 m 5;
 01912 Warszawa;
 tel./fax 48 22 8645109;

stadium: koncepcja

skala: 1:1000

nr rys. 4

Skala 1:1000