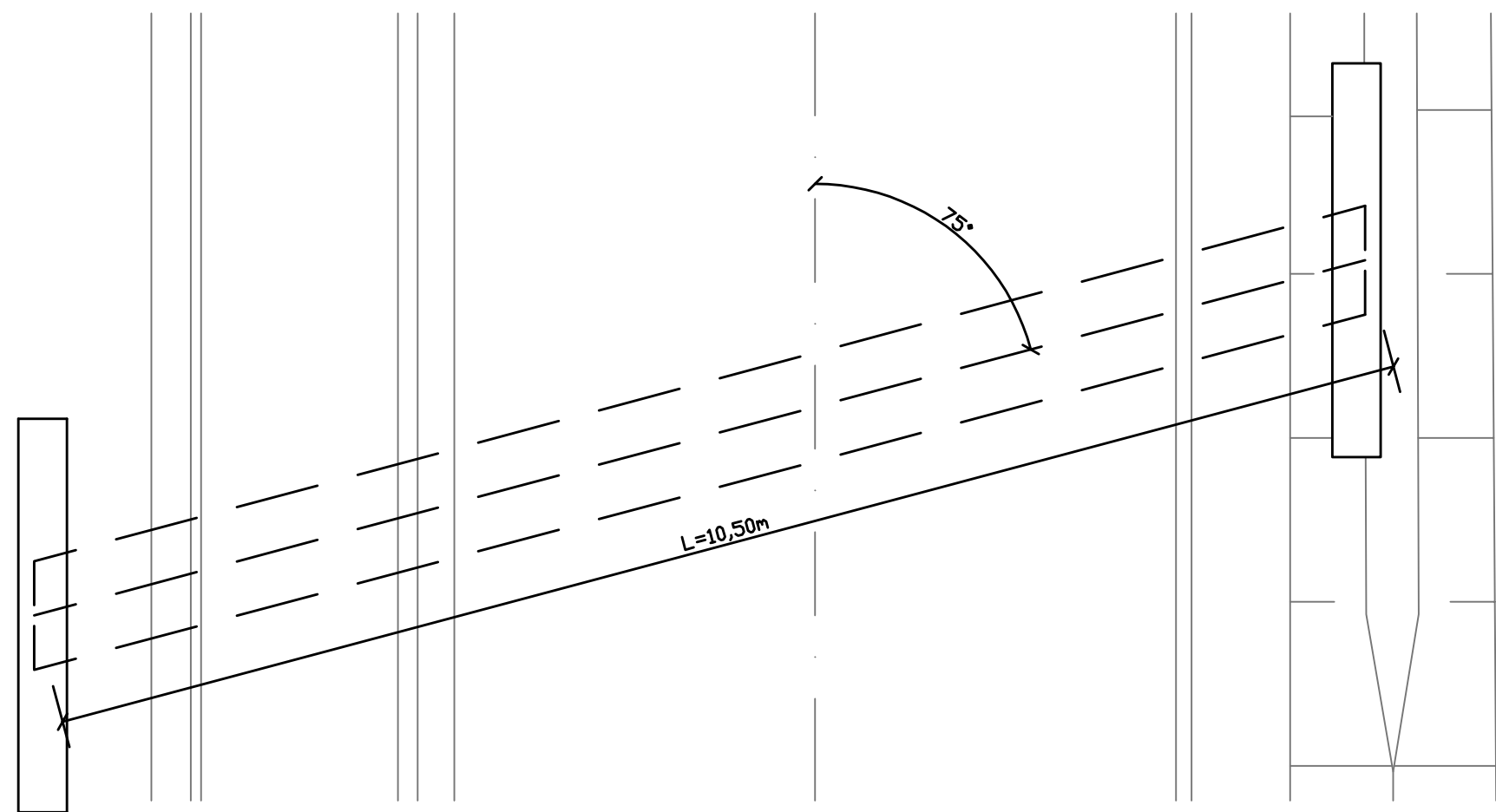
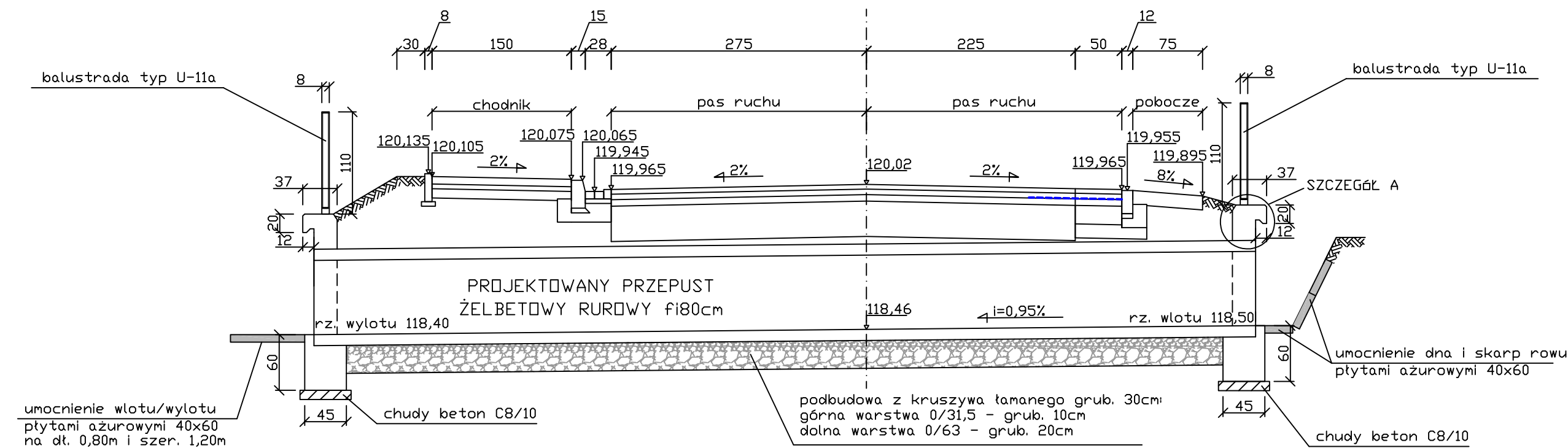
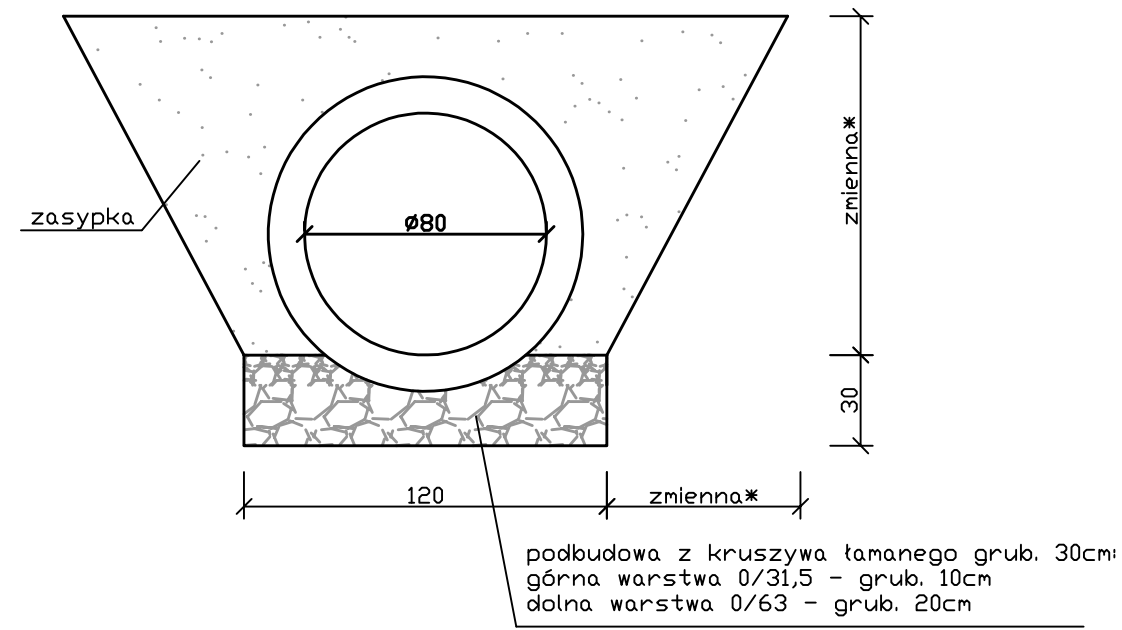


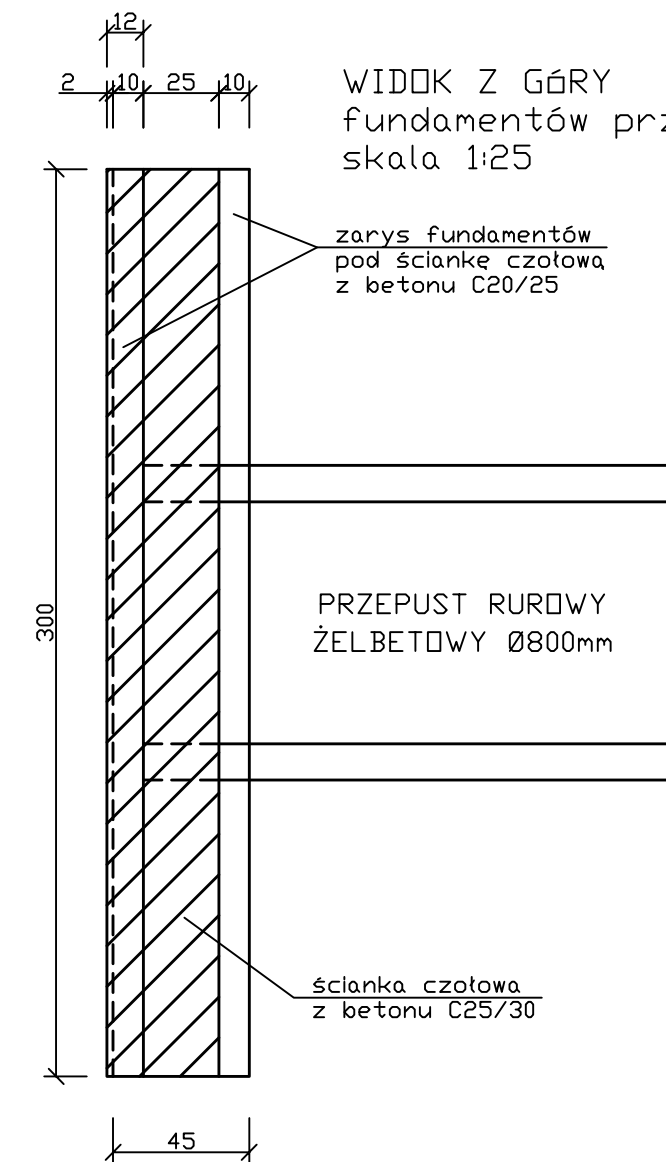
PRZEKRÓJ NORMALNY
PRZEPUST W KM PROJ. 0+721,60
o śr. 800mm L=10,50m



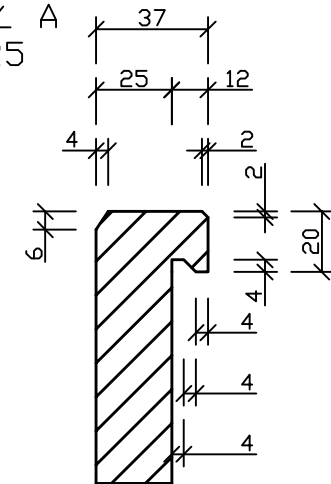
PRZEKRÓJ POPRZECZNY skala 1:25
SPÓSÓB WYKONANIA ZASYPKI



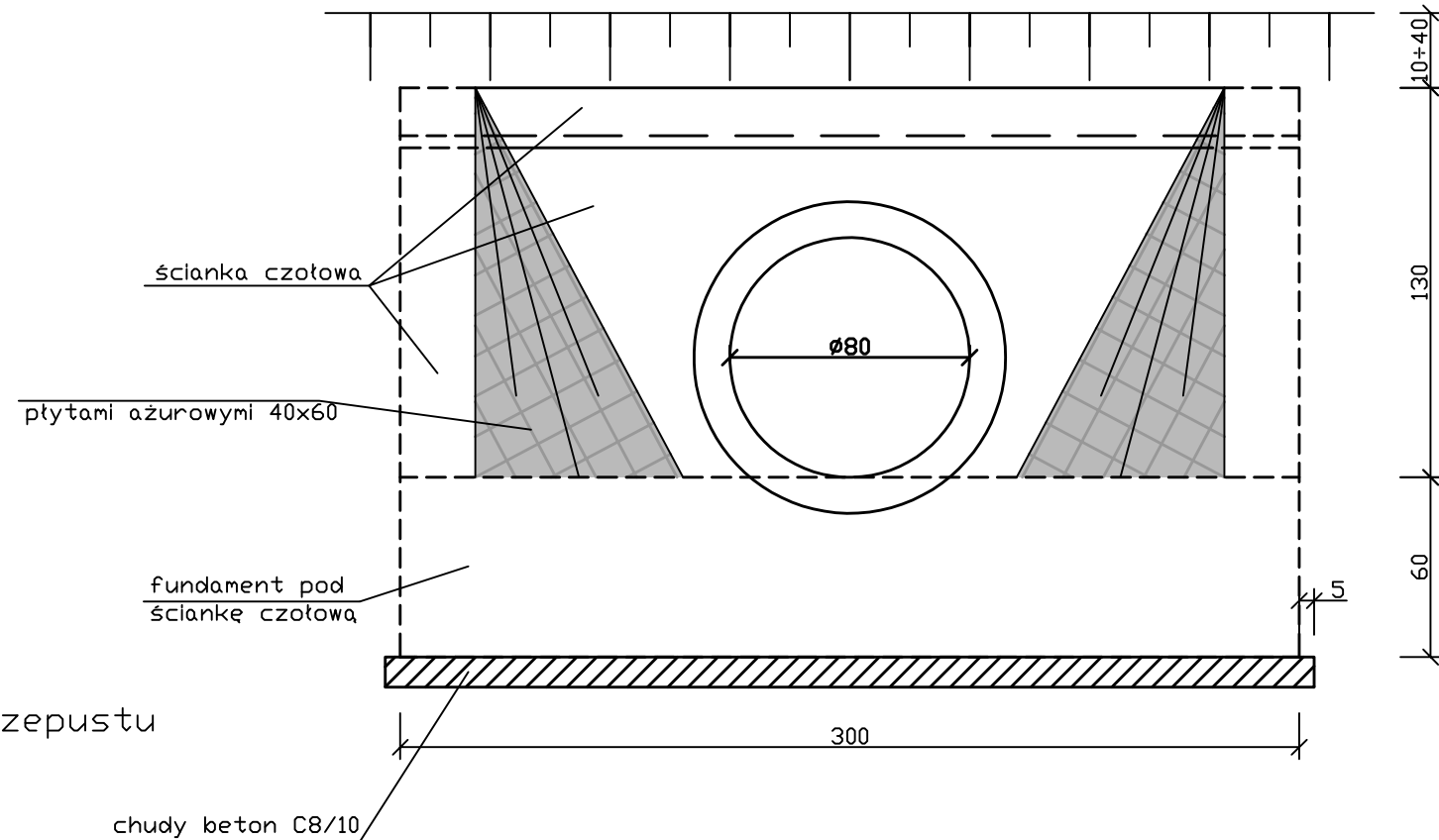
WIDOK Z GÓRY
fundamentów przepustu
skala 1:25



SZCZEGÓŁ A
skala 1:25




WIDOK OD CZOŁA skala 1:25
KRAWĘDŹ POBOCZA



UWAGI:

* dostosować do istniejących warunków lokalnych

	NACZELNA ORGANIZACJA TECHNICZNA FEDERACJA STOWARZYSZEŃ NAUKOWO-TECHNICZNYCH RADA W PŁOCKU 09-402 Płock, ul. 1 Maja 7a, tel/fax. (24) 262-99-65 www.notplock.info e-mail: not@notplock.info		
Inwestor:	Powiat Żyrardowski, 96-300 Żyrardów, ul. Limanowskiego 45		
Temat:	PRZEBUDOWA DROGI POWIATOWEJ NR 4718W BARTNIKI – PUSZCZA MARIAŃSKA od km 3+130 do km 4+845,69 od km proj. 0+000 do km proj. 1+715,69 RADZIWIŁŁÓW DZ. NR EW. 231, 331, 312 BUDY ZAKLASZTORNE DZ. NR EW. 232		
Tytuł rysunku:	PROJEKTOWANY PRZEPUST POD DROGĄ W KM PROJ. 0+721,60 /o śr. 800mm/		
Projektant:	inż. Ignacy M. Kowalski	Upr. Proj. Nr 130/74 WZDP W-wa	
Podziałka 1:50	Płock, kwiecień 2013		Rys. Nr 1.11