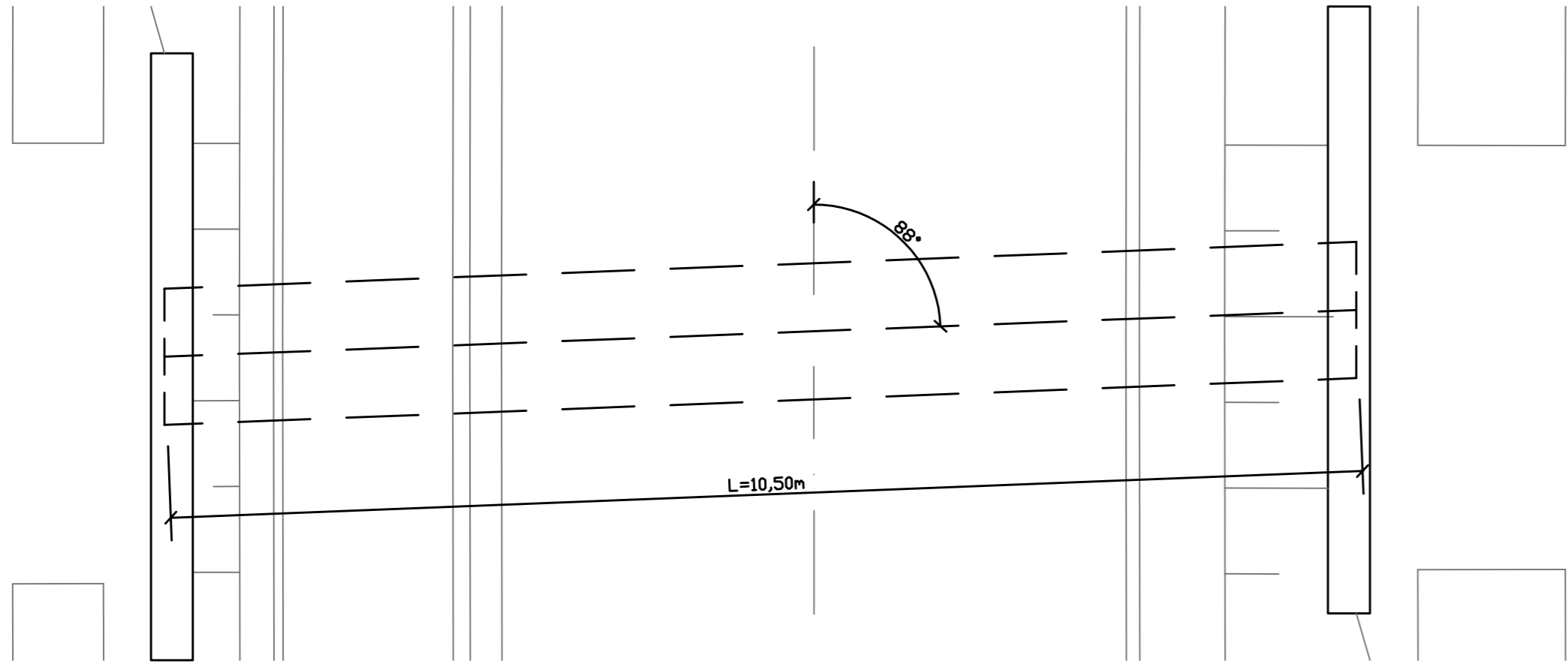
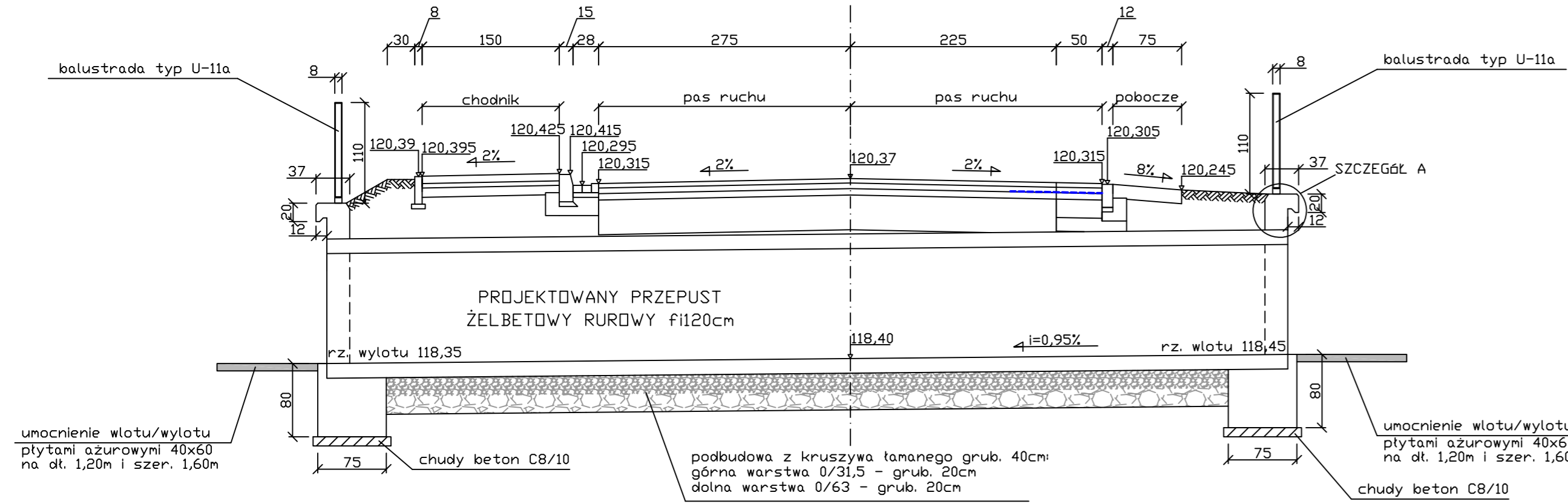
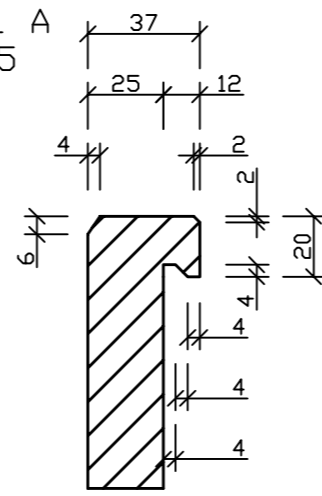


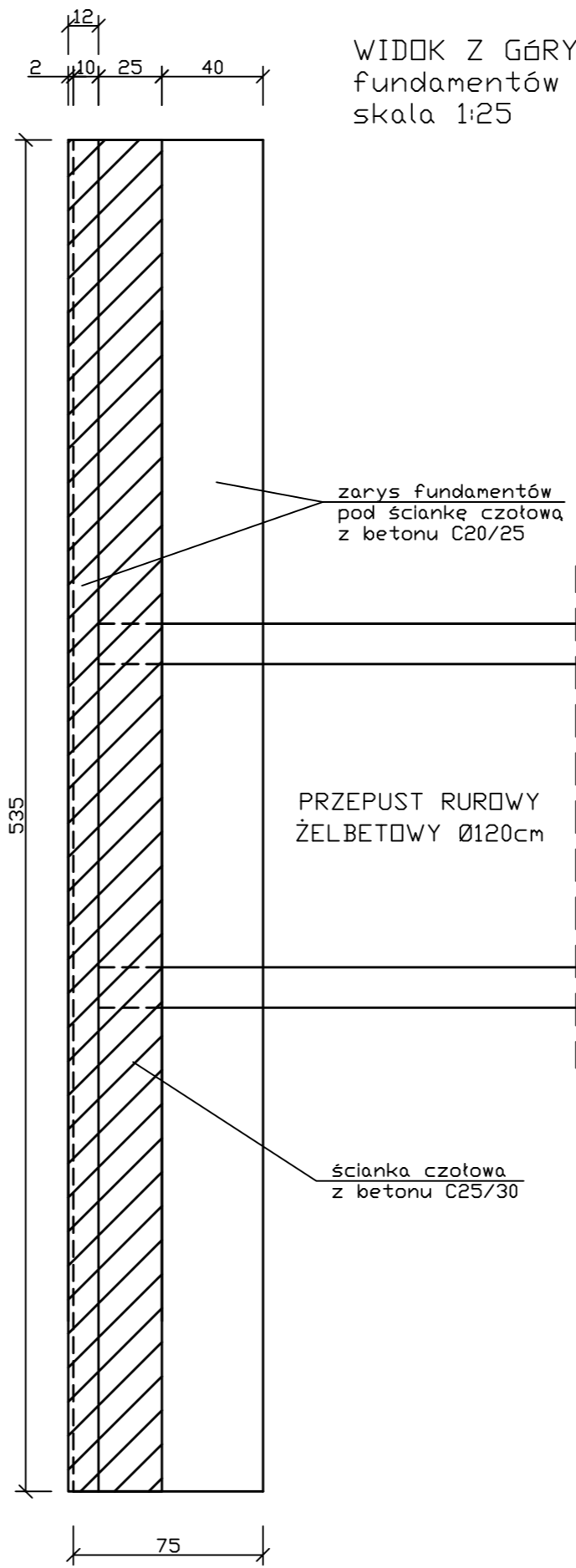
PRZEKRÓJ NORMALNY  
PRZEBUDOWA PRZEPUSTU W KM PROJ. 0+226,15  
o śr. 1200mm L-10,50m



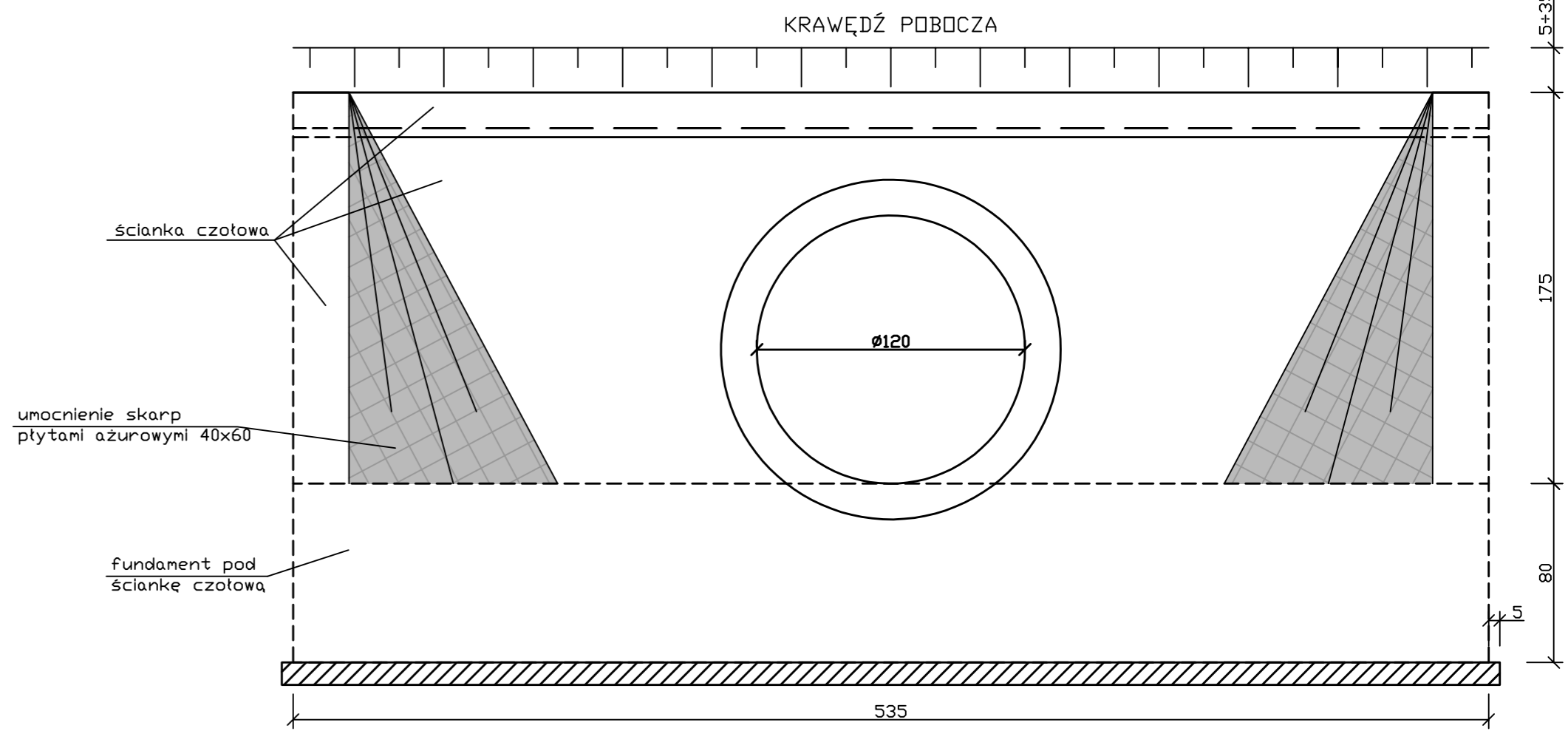
SZCZEGÓŁ A  
skala 1:25



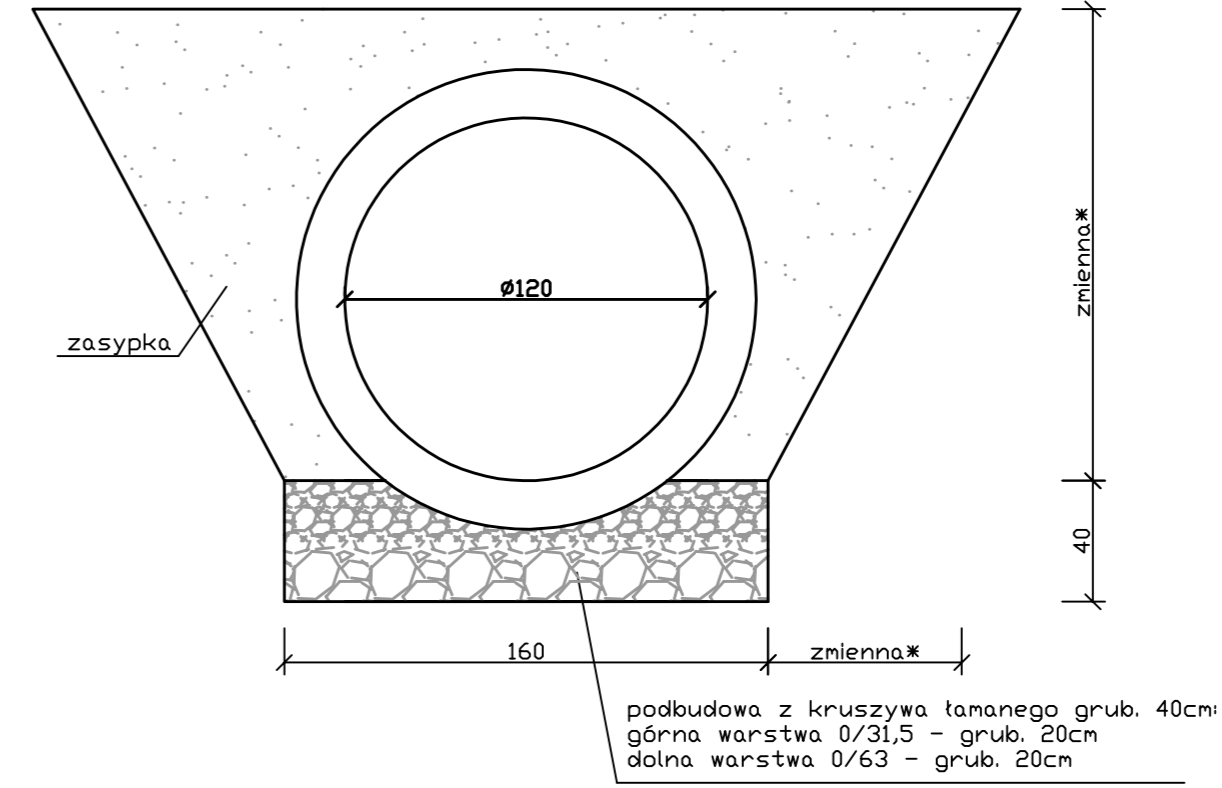
WIDOK Z GÓRY  
fundamentów przepustu  
skala 1:25




WIDOK OD CZOŁA skala 1:25



PRZEKRÓJ POPRZECZNY skala 1:25  
SPOSÓB WYKONANIA ZASYPKI



UWAGI:  
\* dostosować do istniejących warunków lokalnych

|  |  |                                   |
|--|--|-----------------------------------|
|  <b>NACZELNA ORGANIZACJA TECHNICZNA</b><br>FEDERACJA STOWARZYSZEŃ NAUKOWO-TECHNICZNYCH<br>RADA W PŁOCKU<br>09-402 Płock, ul. 1 Maja 7a, tel/fax: (24) 262-99-65<br>www.notplock.info e-mail: not@notplock.info |  |                                   |
| Inwestor:  | Powiat Żyrardowski, 96-300 Żyrardów, ul. Limanowskiego 45  |                                   |
| Temat:   | PRZEBUDOWA DROGI POWIATOWEJ NR 4718W<br>BARTNIKI - PUSZCZA MARIAŃSKA<br>od km 3+130 do km 4+845,69<br>od km proj. 0+000 do km proj. 1+715,69<br>RADZIWIŁŁÓW DZ. NR EW. 231, 331, 312<br>BUDY ZAKLASZTORNE DZ. NR EW. 232 |                                   |
| Tytuł rysunku:   | PROJEKTOWANY PRZEPUST POD DROGĄ<br>W KM PROJ. 0+226,15 /o śr. 1200mm/  |                                   |
| Projektanci:   | inż. Ignacy M. Kowalski  | Upr. Proj. Nr 130/74<br>WZDP W-wa |
| Podziałka 1:50   | Płock, kwiecień 2013   | Rys. Nr 1.9                       |