

PIK: 0,00

Skala 1:100/100

- HUM. ISTN.= 0,00m2
- HUM.PROJ.= 0,45m2
- FREZOWANIE = 1,94m2
- NASYP = 0,00m2
- WYKOP = 0,00m2

RZĘDNE PROJEKTOWANE	-120,21
RZĘDNE FREZOWANIA	-120,03
RZĘDNE TERENU	-120,10
ODLEGŁOŚCI	-19,29

PIK: 10,02

Skala 1:100/100

- HUM. ISTN.= 1,35m2
- HUM.PROJ.= 0,45m2
- FREZOWANIE = 0,38m2
- NASYP = 1,25m2
- WYKOP = 0,87m2

P.P. = 116,00

RZĘDNE PROJEKTOWANE	-120,16	120,43	120,40	120,39	120,32	120,38	120,33	120,25
RZĘDNE FREZOWANIA		-120,46	-120,40	-120,39	-120,10	-120,15	-120,09	-120,09
RZĘDNE TERENU	-120,16	120,43	120,40	120,39	-120,10	-120,15	-120,09	-120,09
ODLEGŁOŚCI	-12,29	-6,56	-5,13	-4,98	-3,10	0,00	2,25	3,62

PIK: 23,10






Skala 1:100/100

- HUM. ISTN.= 0,99m2
- HUM.PROJ.= 0,45m2
- FREZOWANIE = 0,38m2
- NASYP = 1,18m2
- WYKOP = 0,46m2

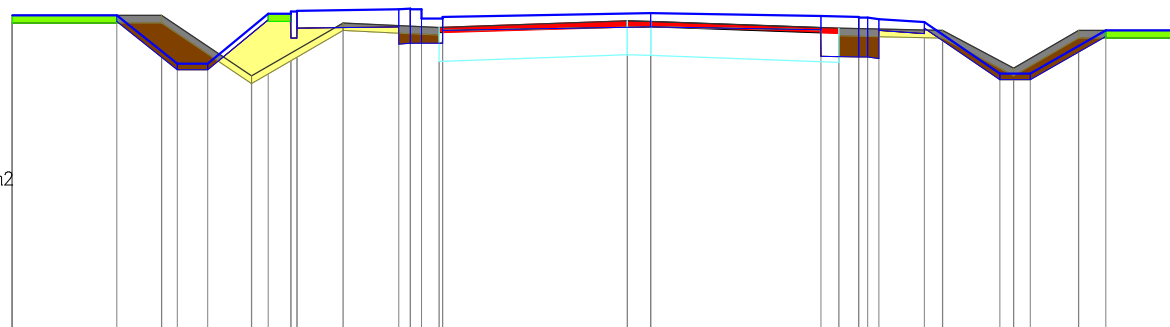
P.P. = 116,00

RZĘDNE PROJEKTOWANE	-120,00	-120,00	-119,64	-119,64	-120,31	-120,31	-120,37	-120,32	-120,28	-119,52	-120,00	-120,00
RZĘDNE FREZOWANIA					-120,25	-120,25	-120,07	-120,14	-120,07	-119,52	-120,00	-120,00
RZĘDNE TERENU	-119,90	-119,90	-119,64	-119,64	-119,50	-120,00	-120,15	-120,21	-120,13	-119,60	-119,90	-119,90
ODLEGŁOŚCI	-8,54	-7,06	-6,49	-5,86	-5,46	-4,22	-3,33	-0,01	2,25	4,62	6,02	6,73






Skala 1:100/100

 HUM. ISTN.= 1,01m<sup>2</sup>  
 HUM.PROJ.= 0,45m<sup>2</sup>  
 FREZOWANIE = 0,39m<sup>2</sup>  
 NASYP = 0,73m<sup>2</sup>  
 WYKOP = 0,85m<sup>2</sup>

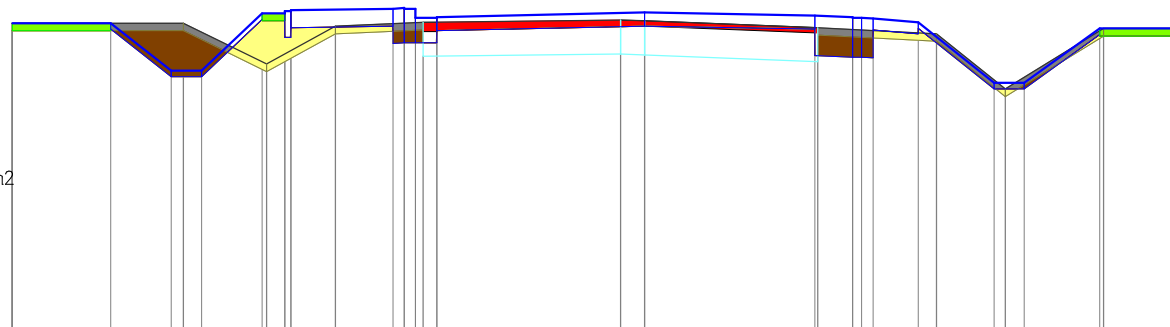
P.P. = 116,00

[illegible]

Skala 1:100/100






	HUM. ISTN.= 1,03m2
	HUM.PROJ.= 0,45m2
	FREZOWANIE = 0,45m2
	NASYP = 0,67m2
	WYKOP = 0,84m2

P.P. = 116,00

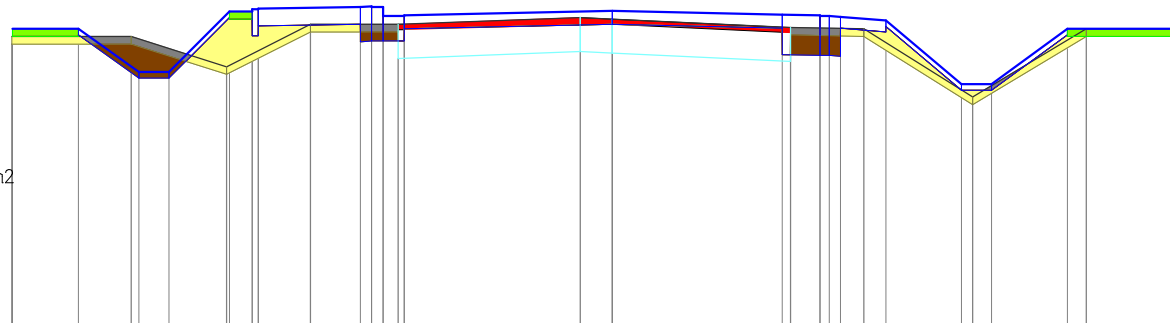


RZĘDNE PROJEKTOWANE	-120,14	-120,14	-119,51	-119,51	120,27	120,27	120,33	120,33	120,28	-120,24	120,22	120,21	120,20	-120,15	-119,35	-119,35	-120,07	-120,07
RZĘDNE FREZOWANIA							120,03	120,03		120,01	120,01							
RZĘDNE TERENU	-120,14	-120,14	-120,14	-120,14	119,60	120,10	120,15	120,03	-120,17	-120,08	-120,08	-120,00	-120,00	-119,27	-120,07	-120,07	-120,07	-120,07
ODLEGŁOŚCI	-8,37	-7,06	-6,26	-6,10	-5,06	-5,00	-3,33	-3,18	0,00	2,25	2,29	2,75	3,02	3,62	4,62	5,02	6,02	7,20
			-5,86	-4,76	-4,68	-4,76	-3,03	-2,93						3,86	4,77	5,02	6,07	7,21

Skala 1:100/100

	HUM. ISTN.= 1,02m2
	HUM.PROJ.= 0,45m2
	FREZOWANIE = 0,40m2
	NASYP = 1,23m2
	WYKOP = 0,55m2

P.P. = 116,00



RZĘDNE PROJEKTOWANE	-120,00	-120,00	-119,43	-119,43	-120,23 120,23 120,26 120,26	-120,29 120,30 120,29 120,17 120,17 120,18		-120,24				-120,19 120,18 120,17 120,17 120,16	-120,11	-119,27	-119,27	-120,00	-120,00
RZĘDNE FREZOWANIA						119,99 119,99	-120,05 -120,06					-119,96 -119,95					
RZĘDNE TERENU	119,90	-	119,90	-	119,50	-	120,15 120,13	-	120,06	-	120,02	-	120,00	119,10	-	120,00	-
ODLEGŁOŚCI	-7,94 -7,93	-7,06	-6,36 -6,26	-5,86	-5,10 -5,06 -4,76 -4,68	-3,99	-3,33 -3,18 -3,03 -2,83 -2,75	-0,42	0,00		2,25 2,36 2,36 2,75 2,87 3,02 3,33 3,62	4,62 4,77 5,02	6,02 6,27	7,43 7,44			

PIK: 177,57

Skala 1:100/100

- HUM. ISTN.= 1,02m2
- HUM.PROJ.= 0,45m2
- FREZOWANIE = 0,39m2
- NASYP = 0,84m2
- WYKOP = 1,15m2

P.P. = 116,00

RZĘDNE PROJEKTOWANE	-120,10	-120,10	-119,35	-119,35	-120,28	-120,28	-120,31	-120,34	-120,35	-120,34	-120,22	-120,22	-120,24	-120,29	-120,25	-120,24	-120,22	-120,22	-120,21	-120,17	-119,18	-119,18	-119,95	-119,95					
RZĘDNE FREZOWANIA											-120,03	-120,03		-120,11	-120,11		-120,02	-120,01											
RZĘDNE TERENU	120,10	120,10	120,10	120,10	119,40	120,05	120,05	120,10	120,10	120,03	120,03	120,18	120,19	120,11	120,08	120,08	120,08	120,08	120,08	119,95	119,30	119,30	119,95	119,95					
ODLEGŁOŚCI	-7,95	-7,06	-6,26	-6,13	-5,86	-5,06	-4,76	-4,68	-4,24	-3,33	-3,18	-3,03	-2,84	-2,75	0,00	0,19	2,25	2,54	2,75	3,02	3,62	4,12	4,69	5,04	5,09	6,10	6,16	7,68	7,69

PIK: 210,92

Skala 1:100/100

- HUM. ISTN.= 1,02m2
- HUM.PROJ.= 0,45m2
- FREZOWANIE = 0,36m2
- NASYP = 1,21m2
- WYKOP = 0,58m2

P.P. = 116,00

RZĘDNE PROJEKTOWANE	-119,93 -119,93	-119,26 -119,26	-120,33 -120,33 -120,36 -120,36	-120,39 -120,39 -120,38 -120,38 -120,26 -120,26 -120,28 -120,28	-120,34	-120,29 -120,28 -120,27 -120,27 -120,26 -120,26	-120,21	-119,09 -119,09	-119,80	-119,80
RZĘDNE FREZOWANIA				-120,10	-120,16 -120,15	-120,07 -120,06				
RZĘDNE TERENU	-119,93 -119,93	-119,32 -119,32		-120,19 -120,19 -120,18 -120,18 -120,17 -120,17	-120,23 -120,22	-120,13 -120,13	-119,80	-119,30	-119,70	-119,70
ODLEGŁOŚCI	-7,43 -7,06	-6,26 -6,16 -5,86	-5,06 -4,76 -4,68	-3,78 -3,33 -3,16 -3,03 -2,84 -2,75 -2,64	-0,21 0,00	2,25 2,46 2,75 2,87 3,02	3,62 4,04	4,92 5,32 5,48	6,62	7,22 7,89 7,90

PIK: 223,57

Skala 1:100/100

- HUM. ISTN.= 1,02m2
- HUM.PROJ.= 0,45m2
- FREZOWANIE = 0,35m2
- NASYP = 1,52m2
- WYKOP = 0,81m2

P.P. = 116,00

RZĘDNE PROJEKTOWANE	-119,76	-119,76	-119,16	-119,16	-120,35	-120,35	-120,38	-120,38	-120,42	-120,42	-120,41	-120,41	-120,29	-120,29	-120,36	-120,32	-120,31	-120,30	-120,29	-120,24	-119,00	-119,00	-119,73	-119,73	
RZĘDNE FREZOWANIA													-120,11	-120,11	-120,16	-120,05	-120,04								
RZĘDNE TERENU	-119,45	-119,45	-119,25	-119,25	-120,27	-120,27	-120,18	-120,18	-120,23	-120,23	-120,23	-120,16	-120,16	-120,11	-120,11	-119,00	-119,00	-119,04	-119,04	-119,73	-119,73	-119,73	-119,73		
ODLEGŁOŚCI	-7,26	-7,25	-6,07	-5,86	-5,06	-4,76	-4,68	-3,62	-3,33	-3,18	-3,03	-2,84	-2,75	0,00	2,25	2,41	2,75	3,02	3,62	4,92	5,32	5,92	6,62	7,89	7,90

PIK: 256,61

Skala 1:100/100

- HUM. ISTN.= 1,08m2
- HUM.PROJ.= 0,45m2
- FREZOWANIE = 0,41m2
- NASYP = 1,32m2
- WYKOP = 0,38m2

P.P. = 116,00

RZĘDNE PROJEKTOWANE	-119,90	-119,90	-119,38	-119,38	120,16	120,16	120,19	120,20	120,22	120,23	120,23	120,22	120,10	120,11	120,13	120,11	120,10	120,10	120,09	120,04	119,17	119,17	119,77	119,77
RZĘDNE FREZOWANIA									119,92	119,92	119,93				119,87									
RZĘDNE TERENU	119,80	119,40					119,90		120,02	119,92	119,93				119,94				119,86	119,15		119,60	119,60	
ODLEGŁOŚCI	-7,94 -7,93	-7,06 -6,95	-6,26	-5,86	-5,06 -4,76	-4,68	-4,27		-3,33 -3,18	-3,03 -2,77	-2,75	-0,34 0,00	120,08 120,06	119,98 119,99	2,23 2,25	2,75 2,87	3,02		3,62 3,65	4,92 5,05	5,32	6,26 6,62	7,87 7,88	

PIK: 265,00

Skala 1:100/100

- HUM. ISTN.= 1,07m2
- HUM.PROJ.= 0,45m2
- FREZOWANIE = 0,41m2
- NASYP = 0,93m2
- WYKOP = 0,59m2

P.P. = 116,00

RZĘDNE PROJEKTOWANE	-120,00	-120,00	-119,40	-119,40	-120,17	-120,17	-120,20	-120,20	-120,23	-120,23	-120,22	-120,10	-120,12	-120,13	-120,12	-120,11	-120,10	-120,05	-119,19	-119,19	-119,75	-119,75									
RZĘDNE FREZOWANIA											119,94			-119,89																	
RZĘDNE TERENU	120,00	120,00	119,40		119,80				120,03	119,94				119,96				119,92	119,30		119,65	119,65									
ODLEGŁOŚCI	-7,95	-7,44	-7,06	-6,26	-5,86	-5,06	-4,92	-4,76	-4,68	-3,33	-3,18	-3,03	-2,75	-2,73	-0,39	0,00		2,21	2,25	2,75	2,87	3,02	3,62	3,73	4,73	4,92	5,32	5,71	6,62	7,72	7,73

PIK: 283,12

Skala 1:100/100

- HUM. ISTN.= 1,07m2
- HUM.PROJ.= 0,45m2
- FREZOWANIE = 0,43m2
- NASYP = 0,81m2
- WYKOP = 0,90m2

P.P. = 116,00

RZĘDNE PROJEKTOWANE	-119,97	-119,97	-119,44	-119,44	-120,19	-120,19	-120,22	-120,23	-120,25	-120,26	-120,26	-120,25	-120,13	-120,14	-120,15	-120,14	-120,13	-120,12	-120,07	-119,23	-119,23	-119,80	-119,80	
RZĘDNE FREZOWANIA									119,95	119,95	119,96				-119,94									
RZĘDNE TERENU	119,97	119,97		119,46			119,92		120,05	119,95	119,96				120,01	-119,94		120,04		119,60		119,70	119,70	
ODLEGŁOŚCI	-7,88 -7,87	-7,22 -7,06	-6,26	-5,86 -5,73	-5,06	-4,76	-4,68	-4,36	-3,33	-3,18	-3,03	-2,83	-2,73	-0,74	0,00	2,07 2,25	2,75 2,87	3,02 3,29	3,62	4,67 4,92	5,32	5,93	6,62	7,77 7,78

PIK: 319,07

Skala 1:100/100

- HUM. ISTN.= 1,09m2
- HUM.PROJ.= 0,45m2
- FREZOWANIE = 0,39m2
- NASYP = 2,04m2
- WYKOP = 0,51m2

P.P. = 116,00

RZĘDNE PROJEKTOWANE	-120,20	-120,20	-119,75	-119,75	-120,51	-120,51	-120,54	-120,57	-120,58	-120,57	-120,57	-120,45	-120,45	-120,47			-120,52			-120,48	-120,47	-120,46	-120,46	-120,44	-120,40		-119,43	-119,43	-120,05		-119,90		
RZĘDNE FREZOWANIA												120,23	120,23				-120,33	-120,34			120,29	120,29											
RZĘDNE TERENU	-119,90	-119,90		-119,60			120,20					120,30					-120,42	-120,41			120,36		120,30					119,46			119,80	119,80	
ODLEGŁOŚCI	-7,63	-7,62	-7,06	-6,95	-6,26	-5,86	-5,70	-5,06	-4,76	-4,68	-4,35	-3,33	-3,18	-3,03	-2,83	-2,75	-0,58	0,00			2,25	2,33	2,75	3,02	3,26	3,62	4,92	5,32	5,96	6,62	7,81	8,42	8,43

PIK: 352,01

Skala 1:100/100

- HUM. ISTN.= 1,10m2
- HUM.PROJ.= 0,45m2
- FREZOWANIE = 0,42m2
- NASYP = 2,35m2
- WYKOP = 0,67m2

P.P. = 116,00

RZĘDNE PROJEKTOWANE	-119,66 -119,66 -119,16 -119,16	-120,90 -120,90 -120,93 -120,93	-120,96 -120,96 -120,96 -120,84 -120,84 -120,86	-120,91	-120,87 -120,86	-120,79	-119,25 -119,25	-119,95	-119,72
RZĘDNE FREZOWANIA			-120,62 -120,63	-120,72 -120,73	-120,63				
RZĘDNE TERENU	119,07 119,06	120,68	120,69	120,83 120,81	120,70	120,75		118,98	119,62
ODLEGŁOŚCI	-7,68 -7,62 -7,56 -7,06 -6,66	-5,06 -4,76 -4,68 -4,39	-3,33 -3,18 -3,03 -2,97 -2,75	-0,34 0,00	2,19 2,25 2,52	3,05 3,62	5,22 5,62	6,68 7,22	8,48 8,49

PIK: 362,08  
Skala 1:100/100

- HUM. ISTN.= 0,23m2
- HUM.PROJ.= 0,45m2
- FREZOWANIE = 0,32m2
- NASYP = 0,01m2
- WYKOP = 0,06m2

P.P. = 116,00

RZĘDNE PROJEKTOWANE										
RZĘDNE FREZOWANIA										
RZĘDNE TERENU	-119,11	-119,25	-120,82	-120,82	-120,90	-120,82	-119,19	-118,95	-118,95	-118,95
ODLEGŁOŚCI	-7,66	-4,84	-4,52	-2,91	-0,33	0,00	2,06	2,72	3,66	6,93

PIK: 374,21  
Skala 1:100/100

- HUM. ISTN.= 0,20m2
- HUM.PROJ.= 0,45m2
- FREZOWANIE = 0,42m2
- NASYP = 0,00m2
- WYKOP = 0,13m2

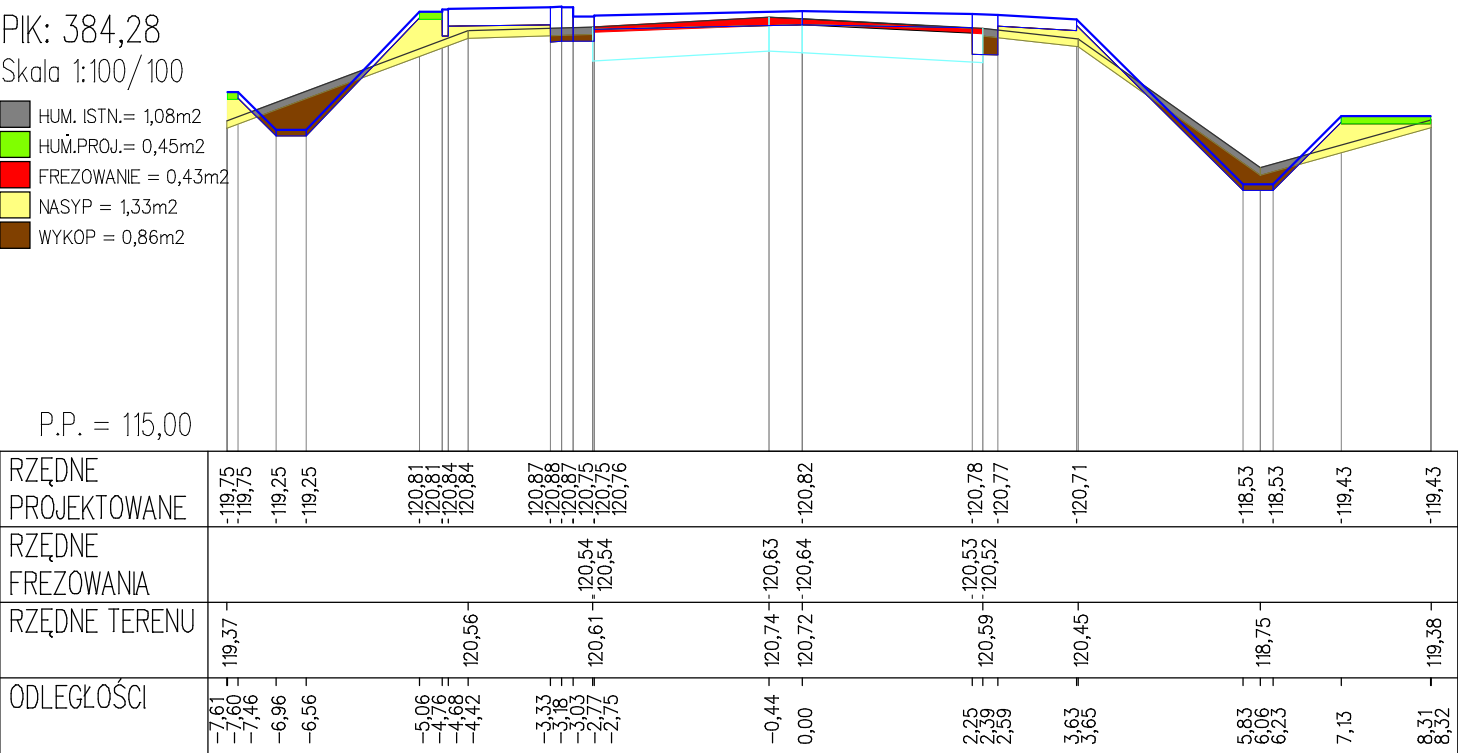
P.P. = 116,00

RZĘDNE PROJEKTOWANE										
RZĘDNE FREZOWANIA										
RZĘDNE TERENU	-119,35	-119,40	-120,81	-120,81	-120,87	-120,85	-120,81	-119,55	-118,79	-119,26
ODLEGŁOŚCI	-7,63	-4,73	-4,38	-2,82	-0,41	0,00	2,24	2,66	4,01	7,75

PIK: 384,28

Skala 1:100/100

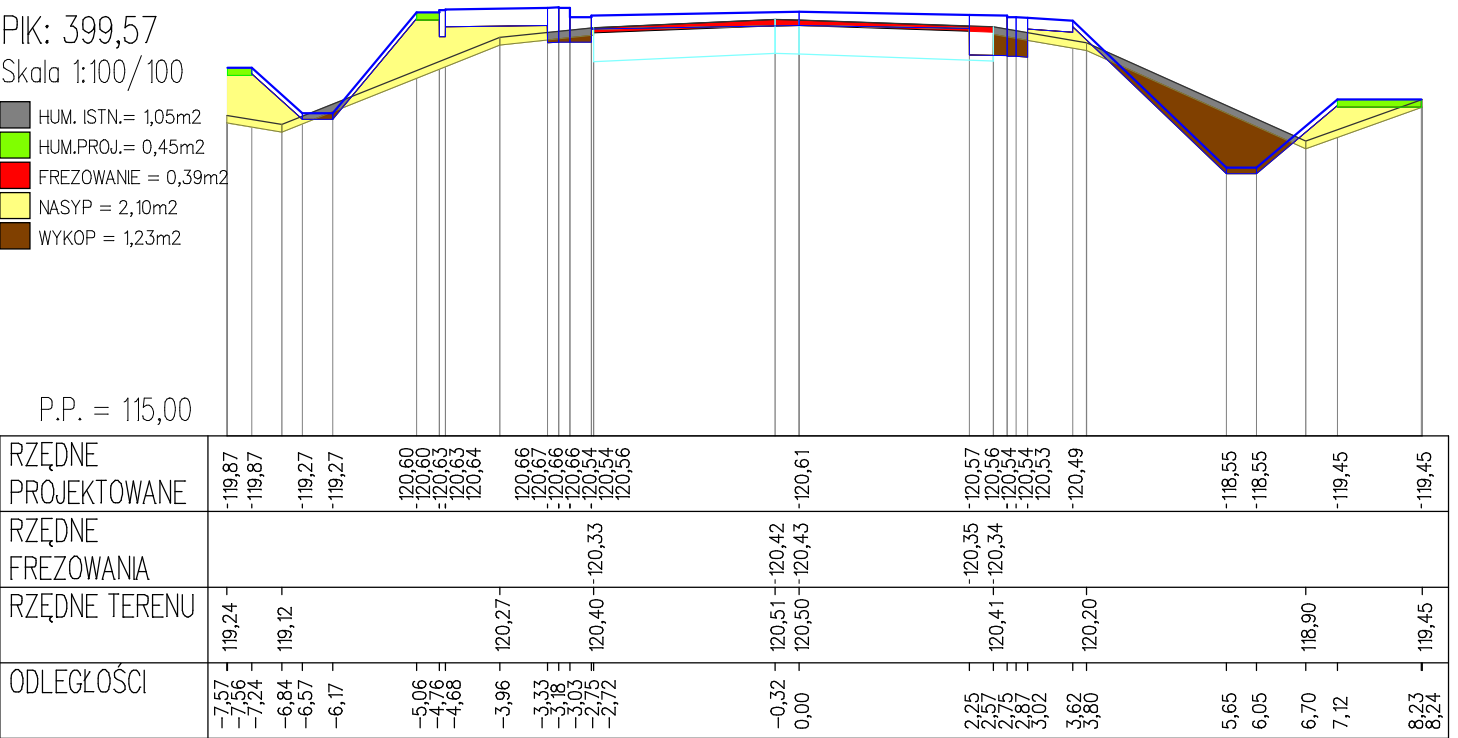
- HUM. ISTN.= 1,08m2
- HUM.PROJ.= 0,45m2
- FREZOWANIE = 0,43m2
- NASYP = 1,33m2
- WYKOP = 0,86m2



PIK: 399,57

Skala 1:100/100

- HUM. ISTN.= 1,05m2
- HUM.PROJ.= 0,45m2
- FREZOWANIE = 0,39m2
- NASYP = 2,10m2
- WYKOP = 1,23m2



PIK: 443,62

Skala 1:100/100

- HUM. ISTN.= 1,02m2
- HUM.PROJ.= 0,45m2
- FREZOWANIE = 0,39m2
- NASYP = 2,12m2
- WYKOP = 0,51m2

P.P. = 116,00

RZĘDNE PROJEKTOWANE	-119,75 -119,75 -119,34 -119,34 -120,01 -120,01 -120,04 -120,04 120,07 120,07 -120,08 -120,08 -120,07 -120,07 -119,85 -119,85 -119,97 -119,97
RZĘDNE FREZOWANIA	
RZĘDNE TERENU	-119,45 -119,45 118,79 118,79 -119,74 -119,74 119,80 119,80 -119,92 -119,92 119,79 119,79 119,70 119,70 118,80 118,80 119,30 119,30
ODLEGŁOŚCI	-7,48 -7,47 -7,06 -6,26 -6,23 -5,86 -5,06 -4,76 -4,68 -4,17 -3,33 -3,18 -3,03 -2,93 -2,73 -0,21 0,00 2,25 2,25 2,25 2,87 3,02 3,62 3,69 5,17 5,57 5,64 7,12 7,56 8,01 8,02

PIK: 484,17

Skala 1:100/100

- HUM. ISTN.= 1,02m2
- HUM.PROJ.= 0,45m2
- FREZOWANIE = 0,37m2
- NASYP = 1,04m2
- WYKOP = 0,56m2

P.P. = 116,00

RZĘDNE PROJEKTOWANE	-119,80 -119,80 -119,20 -119,20 119,96 119,96 119,99 119,99 120,00 120,02 120,03 -120,02 -120,02 -119,90 -119,90 119,90 119,92
RZĘDNE FREZOWANIA	
RZĘDNE TERENU	-119,50 -119,50 119,26 119,26 119,71 119,71 119,74 119,74 119,86 119,86 119,84 119,84 119,62 119,62 118,80 118,80 119,54 119,54
ODLEGŁOŚCI	-7,39 -7,06 -6,30 -6,26 -5,86 -5,06 -4,76 -4,68 -4,45 -3,33 -3,18 -3,03 -2,75 -2,72 -0,15 0,00 2,24 2,25 2,75 2,87 3,02 3,52 3,62 5,17 5,57 5,59 7,12 7,51 7,80 7,81

PIK: 526,74

Skala 1:100/100

- HUM. ISTN.= 0,98m2
- HUM.PROJ.= 0,45m2
- FREZOWANIE = 0,36m2
- NASYP = 1,68m2
- WYKOP = 0,39m2

P.P. = 116,00

RZĘDNE PROJEKTOWANE	-119,50 -119,50 -118,94 -118,94 119,72 119,72 119,75 119,75 119,76 119,78 119,79 -119,78 -119,78 -119,66 -119,66 119,68
RZĘDNE FREZOWANIA	
RZĘDNE TERENU	-119,33 -119,33 118,84 118,84 119,42 119,42 119,62 119,62 119,55 119,55 119,56 119,56 119,40 119,40 118,70 118,70 119,40 119,30
ODLEGŁOŚCI	-7,29 -7,06 -6,26 -5,86 -5,54 -5,06 -4,76 -4,68 -3,89 -3,33 -3,18 -3,03 -2,76 -0,04 0,00 2,25 2,31 2,75 2,87 3,02 3,62 3,72 5,17 5,57 6,15 7,12 7,59 7,60



PIK: 551,21  
Skala 1:100/100

- HUM. ISTN.= 0,98m2
- HUM.PROJ.= 0,45m2
- FREZOWANIE = 0,36m2
- NASYP = 1,46m2
- WYKOP = 0,46m2
- P.P. = 116,00

RZĘDNE PROJEKTOWANE	-119,51 -119,51	-118,91 -118,91	-118,91 -118,91	-119,67 -119,67	-119,70 -119,70	-119,70 -119,70	-119,74 -119,74	-119,73 -119,73	-119,61 -119,61	-119,63 -119,63	-119,64 -119,64	-119,63 -119,63	-119,61 -119,61	-119,56 -119,56	-118,72 -118,72	-118,72 -118,72	-119,50 -119,50	-119,50 -119,50
RZĘDNE FREZOWANIA									-119,41 -119,41			-119,43 -119,43	-119,63 -119,63	-119,61 -119,61	-119,56 -119,56	-118,72 -118,72	-118,72 -118,72	-119,50 -119,50
RZĘDNE TERENU	119,20 119,20	119,20 119,20	119,20 119,20	118,82 118,82	118,82 118,82	119,52 119,52	119,52 119,52	119,48 119,48	119,48 119,48	119,58 119,58	119,50 119,50	119,43 119,43	119,63 119,63	119,61 119,61	119,40 119,40	118,67 118,67	118,67 118,67	119,40 119,40
ODLEGŁOŚCI	-7,24 -7,06	-6,26 -5,93	-5,86 -5,86	-5,16 -5,06	-4,76 -4,68	-3,95 -3,95	-3,33 -3,33	-3,08 -3,08	-2,75 -2,61	-0,19 0,00	2,25 2,33	2,75 2,87	3,02 3,02	3,51 3,62	5,17 5,57	5,57 5,66	7,12 7,46	7,47 7,47

PIK: 581,21  
Skala 1:100/100

- HUM. ISTN.= 0,96m2
- HUM.PROJ.= 0,45m2
- FREZOWANIE = 0,37m2
- NASYP = 2,66m2
- WYKOP = 0,74m2
- P.P. = 116,00

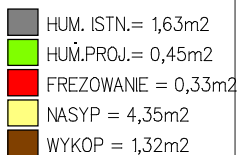
RZĘDNE PROJEKTOWANE	-119,22 -119,22	-119,93 -119,93	-119,96 -119,96	-119,93 -119,93	-119,90 -119,90	-119,90 -119,90	-119,73 -119,73	-119,60 -119,60	-119,48 -119,48	-119,42 -119,42	-119,40 -119,40	-119,42 -119,42	-119,41 -119,41	-119,36 -119,36	-119,13 -119,13	-119,13 -119,13	-119,13 -119,13	-119,13 -119,13
RZĘDNE FREZOWANIA							-119,43 -119,43			-119,30 -119,29	-119,40 -119,40	-119,42 -119,42	-119,41 -119,41	-119,36 -119,36	-119,13 -119,13	-119,13 -119,13	-119,13 -119,13	-119,13 -119,13
RZĘDNE TERENU	119,22 119,22	119,22 119,22	118,86 118,86	119,50 119,50	119,42 119,42	119,42 119,42	119,50 119,50	119,49 119,49	119,38 119,38	119,38 119,38	119,40 119,40	119,40 119,40	119,41 119,41	119,36 119,36	118,77 118,77	119,13 119,13	119,13 119,13	119,13 119,13
ODLEGŁOŚCI	-7,17 -7,16	-6,11 -5,86	-5,86 -5,26	-5,24 -5,24	-4,13 -3,98	-3,98 -3,60	-2,75 -2,40	0,00 0,00	2,25 2,47	3,55 3,83	3,83 3,95	4,10 4,10	4,70 4,70	5,65 5,65	6,94 7,33	7,33 7,34	7,34 7,34	7,34 7,34

PIK: 597,75  
Skala 1:100/100

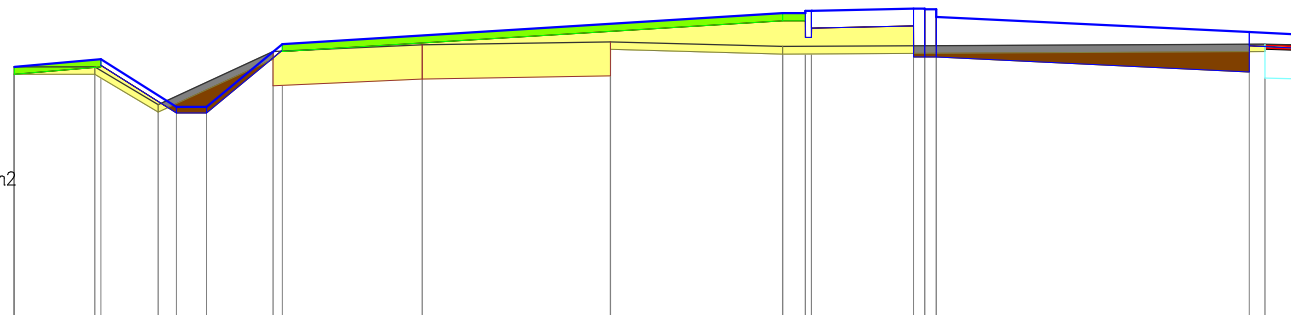
- HUM. ISTN.= 0,90m2
- HUM.PROJ.= 0,45m2
- FREZOWANIE = 0,46m2
- NASYP = 2,64m2
- WYKOP = 0,55m2
- P.P. = 116,00

RZĘDNE PROJEKTOWANE	-119,26 -119,26	-119,26 -119,26	-118,79 -118,79	-119,90 -119,90	-119,93 -119,93	-119,90 -119,90	-119,87 -119,87	-119,86 -119,86	-119,76 -119,76	-119,70 -119,70	-119,57 -119,57	-119,45 -119,45	-119,39 -119,39	-119,37 -119,37	-119,39 -119,39	-119,38 -119,38	-119,33 -119,33	-119,06 -119,06
RZĘDNE FREZOWANIA				-119,51 -119,51	-119,50 -119,50	-119,50 -119,50	-119,48 -119,48	-119,42 -119,42	-119,39 -119,39	-119,26 -119,26	-119,26 -119,26	-119,45 -119,45	-119,39 -119,39	-119,37 -119,37	-119,39 -119,39	-119,38 -119,38	-119,33 -119,33	-119,06 -119,06
RZĘDNE TERENU	119,26 119,26	119,26 119,26	118,79 118,79	119,46 119,46	119,50 119,50	119,50 119,50	119,58 119,58	119,51 119,51	119,46 119,46	119,33 119,33	119,33 119,33	119,40 119,40	119,39 119,39	119,37 119,37	119,39 119,39	119,38 119,38	118,90 118,90	119,06 119,06
ODLEGŁOŚCI	-10,40 -10,39	-9,37 -9,37	-8,40 -8,40	-5,95 -5,86	-5,56 -5,48	-4,34 -4,13	-3,98 -3,83	-2,75 -2,75	-0,64 -0,64	0,00 0,00	1,90 2,25	3,05 3,05	3,55 3,65	3,65 3,95	4,10 4,41	4,70 4,67	4,88 4,88	4,88 4,88

Skala 1:100/100

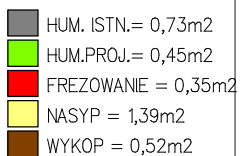


P.P. = 116,00

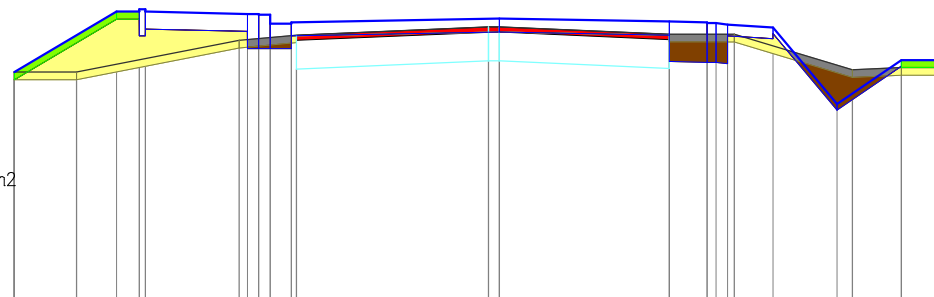


RZĘDNE PROJEKTOWANE	-119,30	-119,40	-118,77	-118,77	-119,60		-120,01	-120,01	-120,04	-120,07	-120,07	-120,06	-119,96	-119,76
RZĘDNE FREZOWANIA														-119,53
RZĘDNE TERENU	119,30	119,30	118,80		119,50	119,59	119,63	119,57					119,60	119,60
ODLEGŁOŚCI	-19,09 -19,08	-18,02 -17,94	-17,18 -16,94	-16,54	-15,66 -15,54	-13,69	-11,20	-8,92 -8,62 -8,54	-7,19 -7,04 -6,89				-2,75 -2,54	

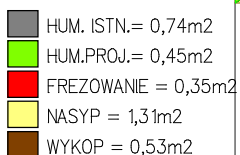
Skala 1:100/100



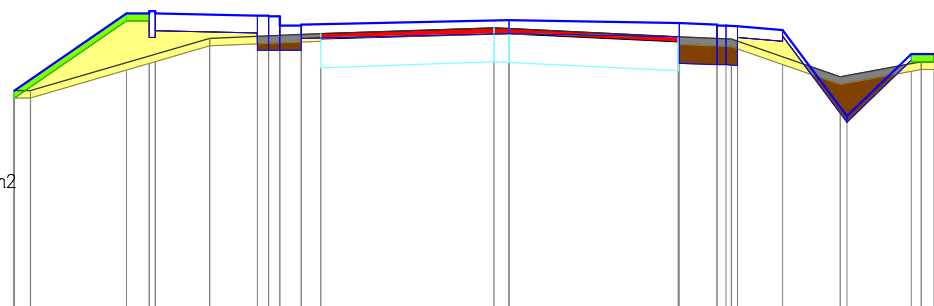
P.P. = 116,00

[illegible]

Skala 1:100/100



P.P. = 116,00



RZĘDNE PROJEKTOWANE	-118,92	-119,94	-119,94	-119,97	-119,94	-119,91	-119,91	-119,90	-119,78	-119,79	-119,85	-119,81	-119,79	-119,78	-119,77	-119,72	-118,58	-119,40	-119,40
RZĘDNE FREZOWANIA									-119,67	-119,67		-119,56							
RZĘDNE TERENU	118,92	118,92				119,61			119,75	119,74		119,63		119,60		119,10		119,30	119,30
ODLEGŁOŚCI	-6,55	-6,34	-5,06	-4,76	-4,68	-3,96	-3,33	-3,18	-2,75	-2,49	-0,20	2,24	2,75	2,87	2,94	3,62	4,38	5,32	5,63
	-6,33								0,00							4,47		5,62	5,63

PIK: 689,87

Skala 1:100/100

- HUM. ISTN.= 0,72m2
- HUM.PROJ.= 0,45m2
- FREZOWANIE = 0,37m2
- NASYP = 1,34m2
- WYKOP = 0,51m2

P.P. = 115,00

RZĘDNE PROJEKTOWANE	-119,22	120,06	120,09	120,06	120,03	120,03	120,02	119,90	119,90	119,92	-119,97	-119,93	119,92	119,90	119,89	-119,85	-118,55	-119,40	-119,40
RZĘDNE FREZOWANIA							119,74				119,79	119,79	119,57	119,57					
RZĘDNE TERENU	119,22	119,22			119,72		119,82	119,74			119,87	119,86	119,64	119,50	119,50	-119,85	119,20	119,30	119,30
ODLEGŁOŚCI	-6,66	-6,57	-5,06	-4,76	-3,67	-3,53	-3,18	-3,03	-2,75	-2,66	-0,14	0,00	2,25	2,28	2,45	3,02	3,04	3,62	4,47

PIK: 729,86

Skala 1:100/100

- HUM. ISTN.= 0,72m2
- HUM.PROJ.= 0,45m2
- FREZOWANIE = 0,43m2
- NASYP = 1,43m2
- WYKOP = 0,36m2

P.P. = 116,00

RZĘDNE PROJEKTOWANE	-119,45	120,12	120,12	120,15	120,12	120,09	120,08	120,08	119,96	119,97	-120,03	-119,99	119,97	119,96	119,96	119,97	119,96	-119,92	-119,44
RZĘDNE FREZOWANIA							119,79				119,84	119,85	119,76						
RZĘDNE TERENU	119,45	119,83	119,83	119,83	119,83	119,91	119,91	119,91	119,91	119,91	119,94	119,92	119,83	119,77	119,77	119,77	119,77	118,74	119,44
ODLEGŁOŚCI	-6,88	-6,87	-5,52	-5,06	-4,76	-3,33	-3,18	-3,03	-2,75	-2,74	-0,48	0,00	2,07	2,25	2,75	3,03	3,15	3,30	5,15

PIK: 748,65

Skala 1:100/100

- HUM. ISTN.= 0,74m2
- HUM.PROJ.= 0,45m2
- FREZOWANIE = 0,41m2
- NASYP = 2,21m2
- WYKOP = 0,23m2

P.P. = 116,00

RZĘDNE PROJEKTOWANE	-119,00	120,24	120,24	120,27	120,24	120,21	120,21	120,20	120,08	120,10	-120,15	-120,11	120,10	120,08	120,08	120,10	120,08	-120,04	-119,35
RZĘDNE FREZOWANIA								119,90	119,90	119,92	119,96	119,86							
RZĘDNE TERENU	119,00	119,90	119,90	119,90	119,90	119,90	119,90	119,90	119,90	119,90	120,06	120,04	119,93	119,90	119,90	119,90	119,90	119,10	119,35
ODLEGŁOŚCI	-7,11	-7,10	-5,06	-4,76	-4,68	-3,79	-3,33	-3,18	-3,03	-2,75	-0,45	0,00	1,93	2,25	2,68	3,03	3,15	3,30	5,01

PIK: 759,20

Skala 1:100/100

- HUM. ISTN.= 0,76m2
- HUM.PROJ.= 0,45m2
- FREZOWANIE = 0,43m2
- NASYP = 2,14m2
- WYKOP = 0,24m2

P.P. = 116,00

RZĘDNE PROJEKTOWANE	-118,80	120,25	120,25	120,22	120,22	120,21	120,21	120,09	120,09	120,11	120,16	120,12	120,11	120,09	120,09	120,11	120,09	120,05	-119,37
RZĘDNE FREZOWANIA								-119,93			-119,97		-119,82						
RZĘDNE TERENU	-118,80			120,00				120,08	-119,93		120,05	-119,98		119,89	-119,82	119,84		119,04	119,37
ODLEGŁOŚCI	-7,36	-5,06	-4,76	-3,96	-3,33	-3,18	-3,03	-2,75		-0,80	0,00		2,04	2,25	2,82	3,03	3,30	3,90	5,03

PIK: 778,69

Skala 1:100/100

- HUM. ISTN.= 0,87m2
- HUM.PROJ.= 0,45m2
- FREZOWANIE = 0,40m2
- NASYP = 1,81m2
- WYKOP = 0,33m2

P.P. = 116,00

RZĘDNE PROJEKTOWANE	-118,80	120,29	120,29	120,26	120,26	120,25	120,25	120,13	120,14	120,20		120,15	120,14	120,13	120,13	120,14	120,13	120,08	-119,60
RZĘDNE FREZOWANIA								-119,97		-120,02	-120,02		-119,84						
RZĘDNE TERENU	-118,80			120,20				120,10	-119,97	120,10	-120,09	-119,91	119,90	119,90	119,90	119,20		119,60	119,60
ODLEGŁOŚCI	-7,77	-5,06	-4,76	-4,09	-3,33	-3,18	-3,03	-2,48		-0,15	0,00	1,96	2,25	2,75	3,03	3,30	3,90	4,32	5,28

PIK: 807,56

Skala 1:100/100

- HUM. ISTN.= 0,82m2
- HUM.PROJ.= 0,45m2
- FREZOWANIE = 0,35m2
- NASYP = 1,13m2
- WYKOP = 0,29m2

P.P. = 116,00

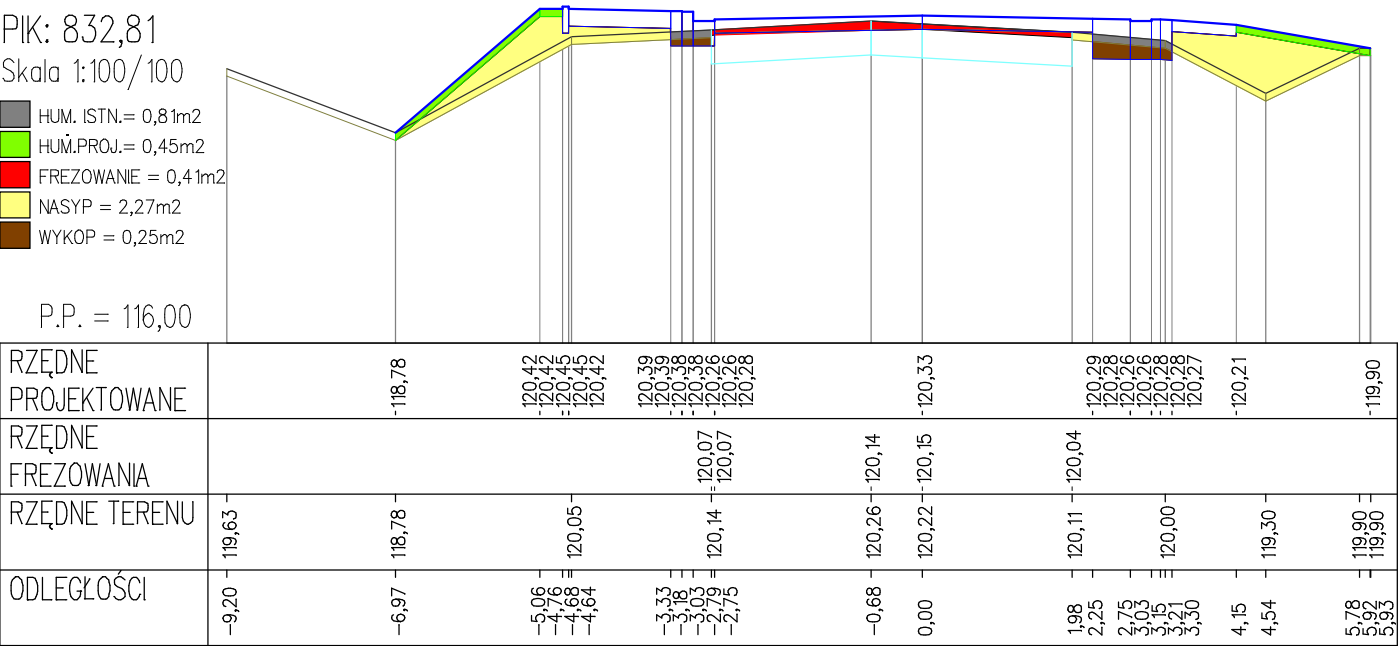
RZĘDNE PROJEKTOWANE		-118,92	120,31	120,31	120,28	120,28	120,27	120,15	120,17	120,22		120,18	120,17	120,15	120,15	120,17	120,16	120,10	-119,90
RZĘDNE FREZOWANIA								-119,97	-119,99	-120,03	-120,04		-119,97						
RZĘDNE TERENU	-119,90	-118,92	119,90	120,31	120,28	120,27	120,15	120,07	120,17	120,13	120,11	120,04	120,04	119,90	119,90	119,85	119,85	119,90	119,90
ODLEGŁOŚCI	-9,54	-6,92	-5,13	-5,06	-4,76	-3,33	-3,18	-2,75		-0,37	0,00	1,53	2,25	2,75	3,03	3,30	3,52	4,15	5,16

PIK: 832,81

Skala 1:100/100

- HUM. ISTN.= 0,81m2
- HUM.PROJ.= 0,45m2
- FREZOWANIE = 0,41m2
- NASYP = 2,27m2
- WYKOP = 0,25m2

P.P. = 116,00

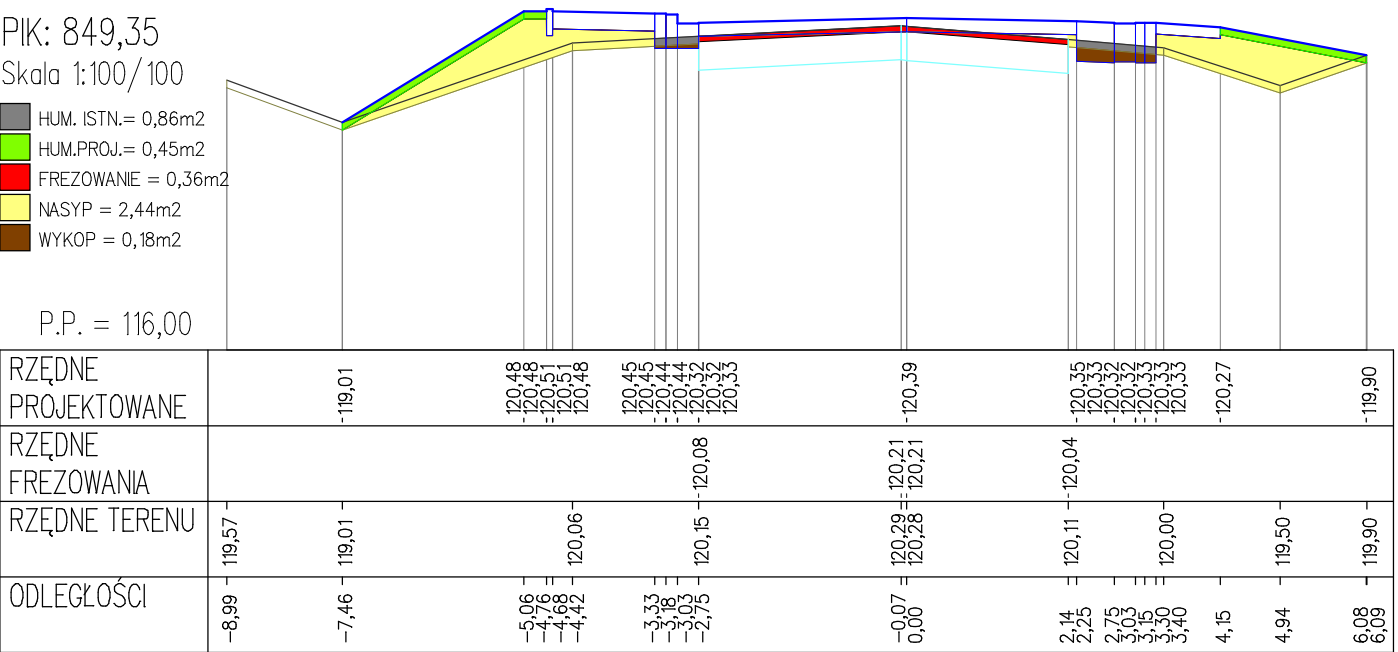


PIK: 849,35

Skala 1:100/100

- HUM. ISTN.= 0,86m2
- HUM.PROJ.= 0,45m2
- FREZOWANIE = 0,36m2
- NASYP = 2,44m2
- WYKOP = 0,18m2

P.P. = 116,00

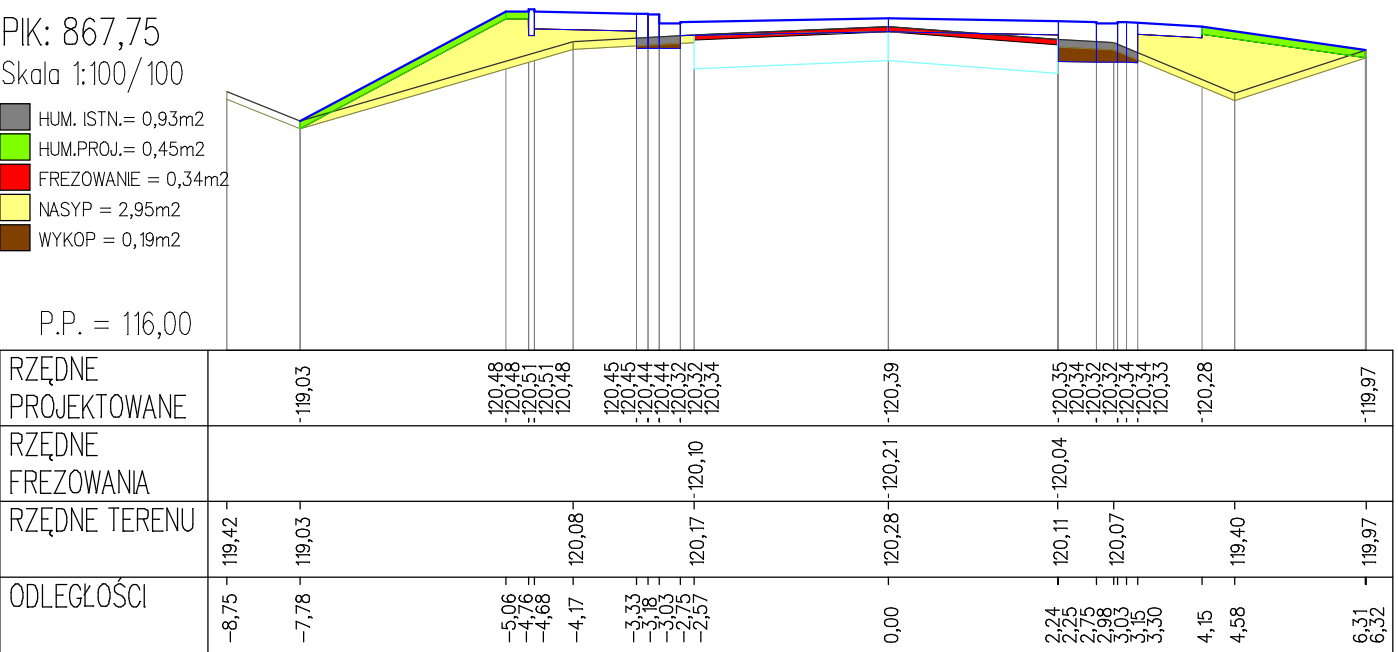


PIK: 867,75

Skala 1:100/100

- HUM. ISTN.= 0,93m2
- HUM.PROJ.= 0,45m2
- FREZOWANIE = 0,34m2
- NASYP = 2,95m2
- WYKOP = 0,19m2

P.P. = 116,00



PIK: 899,97

Skala 1:100/100

- HUM. ISTN.= 1,00m2
- HUM.PROJ.= 0,45m2
- FREZOWANIE = 0,50m2
- NASYP = 2,63m2
- WYKOP = 0,63m2

P.P. = 116,00

RZĘDNE PROJEKTOWANE	-119,45	-120,69	-120,69	-120,72	-120,69	-120,66	-120,66	-120,69	-120,53	-120,51	-120,40	-120,31	-120,26	-120,25	-120,24	-120,18	-120,08
RZĘDNE FREZOWANIA																	
RZĘDNE TERENU	-119,45	-120,69	-120,69	-120,72	-120,69	-120,66	-120,66	-120,69	-120,53	-120,51	-120,40	-120,31	-120,26	-120,25	-120,24	-120,18	-120,08
ODLEGŁOŚCI	-8,65 -8,64			-5,76 -5,46 -5,38		-4,03 -3,88 -3,73			-2,82 -2,75		-0,27 0,00		2,25 2,52		3,45 3,57 3,72 3,75	4,55 4,85	6,35 6,72 6,73

PIK: 932,18

Skala 1:100/100

- HUM. ISTN.= 0,81m2
- HUM.PROJ.= 0,45m2
- FREZOWANIE = 0,36m2
- NASYP = 1,31m2
- WYKOP = 0,38m2

P.P. = 116,00

RZĘDNE PROJEKTOWANE	-119,76	-120,56	-120,56	-120,59	-120,56	-120,53	-120,52	-120,52	-120,52	-120,40	-120,40	-120,43	-120,42	-120,41	-120,40	-120,35	-119,43	-119,43	-120,03	-120,03
RZĘDNE FREZOWANIA																				
RZĘDNE TERENU	-119,76	-120,56	-120,56	-120,59	-120,56	-120,53	-120,52	-120,52	-120,52	-120,40	-120,40	-120,43	-120,42	-120,41	-120,40	-120,35	-119,43	-119,43	-120,03	-120,03
ODLEGŁOŚCI	-5,84 -5,83	-5,06 -4,76 -4,68			-3,89	-3,33 -3,18 -3,03	-2,76 -2,75			-0,58	0,00	1,95	2,25 2,75 2,87 3,02 3,07		3,62		4,63 4,82	5,22	5,91	6,42 7,02 7,03

PIK: 939,93

Skala 1:100/100

- HUM. ISTN.= 0,84m2
- HUM.PROJ.= 0,45m2
- FREZOWANIE = 0,38m2
- NASYP = 1,22m2
- WYKOP = 0,33m2

P.P. = 116,00

RZĘDNE PROJEKTOWANE	-119,99	-120,58	-120,58	-120,61	-120,58	-120,55	-120,55	-120,54	-120,42	-120,42	-120,43	-120,44	-120,43	-120,42	-120,41	-120,36	-119,44	-119,44	-120,05	-120,05
RZĘDNE FREZOWANIA																				
RZĘDNE TERENU	-119,99	-120,58	-120,58	-120,61	-120,58	-120,55	-120,55	-120,54	-120,42	-120,42	-120,43	-120,44	-120,43	-120,42	-120,41	-120,36	-119,44	-119,44	-120,05	-120,05
ODLEGŁOŚCI	-5,94 -5,93	-5,06 -4,76 -4,68		-4,14		-3,33 -3,18 -3,03	-2,76 -2,75		-0,60	0,00		1,84	2,25 2,75 2,87 3,02 3,12		3,62		4,63 4,82	5,22	5,91	6,42 7,05 7,06

PIK: 977,02

Skala 1:100/100

- HUM. ISTN.= 0,91m2
- HUM.PROJ.= 0,45m2
- FREZOWANIE = 0,39m2
- NASYP = 1,16m2
- WYKOP = 0,42m2

P.P. = 116,00

RZĘDNE PROJEKTOWANE	-120,00	-120,59	-120,59	-120,56	-120,56	-120,55	-120,55	-120,43	-120,43	-120,50	-120,46	-120,44	-120,43	-120,42	-120,38	-119,54	-119,54	-120,20	-120,20							
RZĘDNE FREZOWANIA						120,22	120,22																			
RZĘDNE TERENU	120,00	120,00		120,29			120,29			120,41	120,39	120,30	120,30		120,30	119,57	119,73		120,10							
ODLEGŁOŚCI	-6,42	-6,41	-6,00	-5,06	-4,76	-4,68	-4,05	-3,33	-3,18	-3,03	-2,78	-2,75	-0,49	0,00	2,12	2,25	2,75	3,02	3,62	4,82	5,15	5,22	5,52	6,42	7,63	7,64

PIK: 1013,29

Skala 1:100/100

- HUM. ISTN.= 1,01m2
- HUM.PROJ.= 0,45m2
- FREZOWANIE = 0,43m2
- NASYP = 1,42m2
- WYKOP = 0,36m2

P.P. = 116,00

RZĘDNE PROJEKTOWANE	-119,78	-120,51	-120,51	-120,54	-120,54	-120,51	-120,48	-120,48	-120,47	-120,47	-120,36	-120,36	-120,38	-120,36	-120,35	-120,35	-120,34	-120,29	-119,46	-119,46	-120,10	-120,10				
RZĘDNE FREZOWANIA										-120,18			-120,10	-120,10												
RZĘDNE TERENU	119,78	119,78				120,27			120,27				120,17	120,10	120,10			120,10		119,30		120,00		120,00		
ODLEGŁOŚCI	-6,86 -6,85	-5,49	-5,06 -4,76 -4,68	-4,20	-3,33 -3,18 -3,03 -2,98 -2,75 -2,73	-0,50	0,00		2,25 2,27 2,75 2,67 3,02	3,62	4,06	4,82	5,22 5,30	6,29 6,42	8,22 8,23											

PIK: 1029,51

Skala 1:100/100

- HUM. ISTN.= 1,06m2
- HUM.PROJ.= 0,45m2
- FREZOWANIE = 0,38m2
- NASYP = 1,83m2
- WYKOP = 0,43m2

P.P. = 116,00

RZĘDNE PROJEKTOWANE	-119,70	-120,59	-120,59	-120,59	-120,56	-120,56	-120,55	-120,55	-120,43	-120,50	-120,46	-120,44	-120,43	-120,42	-120,38	-119,42	-119,42	-120,12	-120,12								
RZĘDNE FREZOWANIA								-120,23																			
RZĘDNE TERENU	119,70	119,70			120,30		120,30			120,41	120,39	120,20	120,13		120,18		119,40		120,04		120,04						
ODLEGŁOŚCI	-7,07 -7,06	-5,40	-5,06	-4,76	-4,68	-4,04	-3,33	-3,18	-3,03	-2,75	-0,24	0,00		2,23	2,25	2,75	3,02	3,60	3,62	4,80	4,82	5,22	5,82	6,42	8,49	8,50	

PIK: 1055,75

Skala 1:100/100

- HUM. ISTN.= 1,12m2
- HUM.PROJ.= 0,45m2
- FREZOWANIE = 0,38m2
- NASYP = 1,43m2
- WYKOP = 0,77m2

P.P. = 116,00

RZĘDNE PROJEKTOWANE	-119,93			-120,63	-120,63	-120,60		120,57	-120,57	-120,56	-120,44	-120,46		-120,51		-120,47	-120,46	-120,44	-120,44	-120,43	-120,39		-119,36	-119,36		-120,08		-120,08
RZĘDNE FREZOWANIA										120,26	120,26	120,28		-120,33	-120,33		-120,14											
RZĘDNE TERENU	119,93	119,87					120,37				120,35			120,42	120,40		120,21			120,26		119,50			120,08		120,08	
ODLEGŁOŚCI	-7,40 -7,39	-6,55		-5,06 -4,76 -4,68			-3,68 -3,33 -3,18 -3,03 -2,77 -2,75							-0,20 0,00			2,21 2,25 2,75 2,87 3,02 3,29 3,62					4,53 4,82 5,22 5,66 6,42				8,81 8,82		

PIK: 1073,41

Skala 1:100/100

- HUM. ISTN.= 1,11m2
- HUM.PROJ.= 0,45m2
- FREZOWANIE = 0,36m2
- NASYP = 1,40m2
- WYKOP = 0,73m2

P.P. = 116,00

RZĘDNE PROJEKTOWANE	-119,81		120,57 -120,57 =120,60 120,60		120,54 -120,54 =120,53 -120,53 -120,41 -120,41 120,43				-120,48				-120,44 120,43 -120,42 -120,42 120,41		-120,36		-119,32 -119,32		-120,04		-120,04
RZĘDNE FREZOWANIA						-120,21			-120,30 -120,30				-120,14								
RZĘDNE TERENU	119,81 -119,81				120,28		120,28						120,21		120,18		119,50		120,04		120,04
ODLEGŁOŚCI	-7,62 -7,32		-5,06 -4,76 -4,68		-3,44 -3,33 -3,18 -3,03 -2,75				-0,24 0,00				2,18 2,25 2,75 2,87 3,02 3,39 3,62			4,61 4,82 5,22 5,69 6,42				8,46 8,47	

PIK: 1095,80

Skala 1:100/100

- HUM. ISTN.= 1,08m2
- HUM.PROJ.= 0,45m2
- FREZOWANIE = 0,39m2
- NASYP = 1,14m2
- WYKOP = 0,76m2

P.P. = 116,00

RZĘDNE PROJEKTOWANE	-120,20 -120,20	-119,70 -119,70	-120,44 -120,44 -120,47 -120,48	120,50 120,51 -120,50 -120,50 -120,38 120,39	-120,45	-120,40 120,39 -120,38 -120,38 120,37 -120,32	-119,28 -119,28	-120,00	-120,00
RZĘDNE FREZOWANIA				-120,13	-120,26 -120,27	-120,14			
RZĘDNE TERENU	119,75			120,20	120,37 120,34	120,21	120,06	119,50	120,00
ODLEGŁOŚCI	-7,60 -7,26	-6,36 -5,96	-5,06 -4,76 -4,68	-3,33 -3,18 -3,03 -2,75 -2,69	-0,41 0,00	2,12 2,25 2,75 2,87 3,02	3,62 4,03	4,82 5,01 5,22	6,10 6,42



PIK: 1131,27

Skala 1:100/100

- HUM. ISTN.= 0,98m2
- HUM.PROJ.= 0,45m2
- FREZOWANIE = 0,39m2
- NASYP = 1,13m2
- WYKOP = 1,45m2

P.P. = 116,00

RZĘDNE PROJEKTOWANE	-120,05 -120,05	-119,55 -119,55	-120,33 -120,33 -120,36 -120,36 -120,37	-120,39 -120,40 -120,39 -120,39 -120,26 -120,26 -120,28	-120,34	-120,29 -120,28 -120,27 -120,27 -120,26	-120,21	-119,20 -119,20	-120,00	-120,00
RZĘDNE FREZOWANIA				-120,03	-120,16 -120,16	-120,04 -120,02				
RZĘDNE TERENU	119,68 -7,55 -7,54 -7,26	119,67 -6,46 -6,36 -5,96	-5,06 -4,76 -4,68	119,99 -3,37 -3,33 -3,18 -3,03 -2,75	120,10 -120,03	120,24 120,23 -120,16	120,09 -120,02		4,82 5,22	6,42 7,60 7,61
ODLEGŁOŚCI							2,25 2,57 2,75 3,02	3,62		

PIK: 1151,56

Skala 1:100/100

- HUM. ISTN.= 1,00m2
- HUM.PROJ.= 0,45m2
- FREZOWANIE = 0,38m2
- NASYP = 1,28m2
- WYKOP = 0,89m2

P.P. = 116,00

RZĘDNE PROJEKTOWANE	-120,00 -120,00	-119,50 -119,50	-120,35 -120,35 -120,38 -120,38 -120,39	-120,41 -120,42 -120,41 -120,41 -120,29 -120,29 -120,31	-120,36	-120,32 -120,31 -120,29 -120,29 -120,28	-120,24	-119,06 -119,06	-119,76	-119,76
RZĘDNE FREZOWANIA				-120,07 -120,07	-120,17 -120,18	-120,10				
RZĘDNE TERENU	119,70 -7,70 -7,62 -7,26	119,74 -6,48 -6,36 -5,96	-5,06 -4,76 -4,68	120,05 -3,53 -3,53 -3,16 -3,03 -2,83 -2,75	120,14 -120,07 -120,07	120,27 120,25 -120,17 -120,12	120,17 -120,10	119,49		119,67
ODLEGŁOŚCI					-0,37 0,00	2,14 2,25 2,69 2,75 2,87 3,02	3,62	4,82 5,01 5,22	6,42	7,30 7,31

PIK: 1163,59

Skala 1:100/100

- HUM. ISTN.= 0,99m2
- HUM.PROJ.= 0,45m2
- FREZOWANIE = 0,41m2
- NASYP = 0,81m2
- WYKOP = 1,60m2

P.P. = 116,00

RZĘDNE PROJEKTOWANE	-119,85 -119,85	-119,07 -119,07	-120,39 -120,39 -120,42 -120,42 -120,43	-120,45 -120,45 -120,46 -120,45 -120,33 -120,33 -120,35	-120,40	-120,36 -120,35 -120,35 -120,35 -120,32	-120,28	-119,20 -119,20	-120,10	-120,10
RZĘDNE FREZOWANIA				-120,11 -120,11	-120,21 -120,22	-120,11 -120,11				
RZĘDNE TERENU	119,85 -7,83 -7,66	119,85 -6,69 -6,56 -6,16	-5,06 -4,76 -4,68	120,14 -3,89 -3,33 -3,18 -3,03 -2,83 -2,75	120,18 -120,11 -120,11	120,32 120,29 -120,22	120,18 -120,16	119,46		120,02
ODLEGŁOŚCI					-0,54 0,00	2,25 2,28 2,75 2,87 3,02 3,34	3,62	4,82 5,22 5,28	6,42	7,14 7,15

PIK: 1170,49

Skala 1:100/100

- HUM. ISTN.= 0,99m2
- HUM.PROJ.= 0,45m2
- FREZOWANIE = 0,35m2
- NASYP = 0,83m2
- WYKOP = 2,30m2

P.P. = 116,00

RZĘDNE PROJEKTOWANE	-119,88 -119,88	-119,08 -119,08	-120,38 -120,38 -120,41 120,41	120,44 -120,44 -120,43 -120,31 -120,33		-120,39		-120,34 120,33 -120,32 120,31	-120,26	-119,21 -119,21	-120,01	-120,10
RZĘDNE FREZOWANIA				120,02 120,03		120,19 120,19		120,12				
RZĘDNE TERENU	119,88 -7,95 -7,66	-6,56 -6,16	-5,06 -4,76 -4,68	120,15 -3,90 -3,33 -3,18 -3,03 -2,83 -2,75	120,09	120,26 120,26		120,19 120,19		120,10	119,40	120,10 120,10
ODLEGŁOŚCI						-0,45 0,00		2,20 2,25 2,68 2,75 3,02	3,62	4,52 4,76 5,02	5,81 6,02	6,98 7,04 7,05

PIK: 1208,38

Skala 1:100/100

- HUM. ISTN.= 0,89m2
- HUM.PROJ.= 0,45m2
- FREZOWANIE = 0,37m2
- NASYP = 0,26m2
- WYKOP = 2,11m2

P.P. = 116,00

RZĘDNE PROJEKTOWANE	120,04 120,04	-119,16 -119,16	-120,31 -120,31 -120,34 120,34	120,37 -120,37 -120,36 -120,25 -120,23 120,26		-120,32		-120,28 120,26 -120,25 -120,23 120,24	-120,19	-119,29 -119,29	119,97 119,97
RZĘDNE FREZOWANIA				120,07		120,13 120,14		120,04			
RZĘDNE TERENU	120,04 -7,60 -7,52	-6,49 -6,09	-5,06 -4,76 -4,68	120,19 -3,99 -3,33 -3,18 -3,03 -2,75 -2,64	120,14	120,23 120,21	-120,32	120,11		120,00	119,60 119,97
ODLEGŁOŚCI						-0,37 0,00		2,09 2,25 2,75 3,02	3,62	4,55 4,62 5,02	5,46 6,02 6,07 6,08

PIK: 1247,49

Skala 1:100/100

- HUM. ISTN.= 0,81m2
- HUM.PROJ.= 0,45m2
- FREZOWANIE = 0,38m2
- NASYP = 0,83m2
- WYKOP = 1,08m2

P.P. = 116,00

RZĘDNE PROJEKTOWANE	-120,10	120,46 -120,46 -120,49 120,46	120,43 -120,43 -120,42 -120,30 120,32	-120,37	-120,33 -120,32 -120,31 120,29	-120,25	-119,37 -119,37	-120,03 -120,03
RZĘDNE FREZOWANIA			120,08 120,08	120,19 120,19	120,07 120,07			
RZĘDNE TERENU	120,10 -6,93 -6,25	119,90 -5,46 -5,06 -4,76 -4,68	120,26 -3,83 -3,33 -3,18 -3,03 -2,83 -2,75	120,15	120,27 120,26	120,14	120,20	119,90
ODLEGŁOŚCI								

PIK: 1265,68

Skala 1:100/100

- HUM. ISTN.= 0,83m2
- HUM.PROJ.= 0,45m2
- FREZOWANIE = 0,38m2
- NASYP = 0,85m2
- WYKOP = 1,20m2

P.P. = 116,00

RZĘDNE PROJEKTOWANE	-120,10		-120,48 -120,48 =120,51 -120,51 120,48		-120,45 -120,45 -120,44 -120,44 -120,32 -120,32 120,32 120,34			-120,39				-120,35 120,34 -120,33 -120,33 120,31	-120,27		-119,41 -119,41		-120,10 -120,10
RZĘDNE FREZOWANIA					120,12 =120,12			-120,20 -120,21				120,12 120,12					
RZĘDNE TERENU	120,10	-120,10	119,90	-120,30	120,19	-120,19	-120,29 120,28	-120,20 -120,21			120,19	120,19	120,25	120,00	120,10	120,10	
ODLEGŁOŚCI	-6,94 -6,93	-5,85	-5,06 -4,84 -4,76 -4,68	-3,75 -3,33 -3,18 -3,03 -2,79 -2,75	-0,33 0,00	2,25 2,28 2,75 2,87 3,02	3,62 4,13 4,62 5,02 5,56 6,02 6,44 6,45										

PIK: 1283,83

Skala 1:100/100

- HUM. ISTN.= 0,91m2
- HUM.PROJ.= 0,45m2
- FREZOWANIE = 0,36m2
- NASYP = 1,03m2
- WYKOP = 0,99m2

P.P. = 116,00

RZĘDNE PROJEKTOWANE	-120,10		-120,50	-120,50	-120,53	-120,47	-120,47	-120,46	-120,46	-120,34	-120,36		-120,37	-120,36	-120,35	-120,35	-120,29		-119,44	-119,44		-120,10	-120,10
RZĘDNE FREZOWANIA								120,15	120,15				120,18	120,18	120,18	120,18							
RZĘDNE TERENU	120,10	120,10	119,90	120,30	120,30	120,22	120,22	120,15	120,15	120,31	120,30	120,23	120,25	120,25	120,30	120,30	119,70	119,70	120,10	120,10	120,10	120,10	120,10
ODLEGŁOŚCI	-7,18	-6,03	-5,13 -5,06 -4,76 -4,68	-4,05	-3,33 -3,18 -3,03 -2,85 -2,75	-0,32	0,00						1,99 2,25 2,75 2,87 3,02	3,62	4,18	4,62	5,02	5,44	6,02	6,72 6,73	6,73	6,73	

PIK: 1321,87

Skala 1:100/100

- HUM. ISTN.= 0,95m2
- HUM.PROJ.= 0,45m2
- FREZOWANIE = 0,38m2
- NASYP = 0,86m2
- WYKOP = 0,88m2

P.P. = 116,00

RZĘDNE PROJEKTOWANE	-120,20		-120,56	-120,56	-120,59	-120,56		-120,53	-120,53	-120,52	-120,52	-120,40	-120,40	-120,42		-120,43	-120,42	-120,40	-120,40	-120,39	-120,35		-119,52	-119,52		-120,25	-120,25	
RZĘDNE FREZOWANIA										120,22	120,22	120,22	120,24			120,20	120,20	120,20	120,20	120,20								
RZĘDNE TERENU	-120,20	-120,20	-120,10	-120,30	-120,30	-120,31	-120,31	-120,29	-120,29	-120,29	-120,29	-120,27	-120,27	-120,27	120,30	120,30	119,90	119,90	120,20	120,20	120,20	120,20	120,20	120,20	120,20	120,20		
ODLEGŁOŚCI	-7,04	-5,72	-5,06	-4,83	-4,76	-4,68	-3,80	-3,33	-3,18	-3,03	-2,84	-2,75	-0,24	0,00	2,18	2,25	2,75	2,87	3,02	3,62	3,71	4,82	5,22	5,30	6,42	6,62	7,51	7,52

PIK: 1339,96

Skala 1:100/100

- HUM. ISTN.= 0,98m2
- HUM.PROJ.= 0,45m2
- FREZOWANIE = 0,36m2
- NASYP = 0,45m2
- WYKOP = 1,71m2

P.P. = 116,00

RZĘDNE PROJEKTOWANE	-120,51 -120,51	-119,57 -119,57	-120,54 -120,54 -120,57 -120,57	-120,60 -120,60 -120,59 -120,47 -120,47 -120,49	-120,55	-120,50 -120,49 -120,48 -120,47	-120,42	-119,56 -119,56	-120,40	-120,40
RZĘDNE FREZOWANIA				-120,28	-120,36 -120,37	-120,29 -120,29				
RZĘDNE TERENU	120,51 120,51	120,51 120,51	120,18	120,32	120,44 120,44	120,36 120,36	120,30	119,90	120,40	120,40
ODLEGŁOŚCI	-7,10 -7,06	-6,49 -6,26	-5,86	-5,09 -5,06 -4,76 -4,68	-3,86	-0,25 0,00	2,25 2,30 2,75 2,87 3,02	3,62 4,03	4,82 5,22 5,33	6,42 6,62

PIK: 1342,61

Skala 1:100/100

- HUM. ISTN.= 0,99m2
- HUM.PROJ.= 0,45m2
- FREZOWANIE = 0,38m2
- NASYP = 0,45m2
- WYKOP = 1,76m2

P.P. = 116,00

RZĘDNE PROJEKTOWANE	-120,56 -120,56	-119,58 -119,58	-120,55 -120,55 -120,58 -120,58 -120,59	-120,61 -120,62 -120,61 -120,49 -120,49 -120,50	-120,56	-120,51 -120,50 -120,49 -120,48	-120,43	-119,57 -119,57	-120,42	-120,42
RZĘDNE FREZOWANIA				-120,29	-120,37 -120,38	-120,31 -120,31				
RZĘDNE TERENU	120,56 120,56	120,56 120,56	120,20	120,32	120,46 120,45	120,38 120,38	120,31	119,91	120,42	120,42
ODLEGŁOŚCI	-7,19 -7,18 -7,06	-6,48 -6,26	-5,86	-5,10 -5,06 -4,76 -4,68	-3,89	-0,39 0,00	2,25 2,31 2,75 2,87 3,02	3,62 4,06	4,82 5,22 5,33	6,42 6,60

PIK: 1358,29

Skala 1:100/100

- HUM. ISTN.= 1,02m2
- HUM.PROJ.= 0,45m2
- FREZOWANIE = 0,38m2
- NASYP = 0,62m2
- WYKOP = 1,61m2

P.P. = 117,00

RZĘDNE PROJEKTOWANE	-120,40 -120,40	-119,65 -119,65	-120,62 -120,62 -120,65 -120,65	-120,68 -120,69 -120,68 -120,56 -120,56	-120,63	-120,58 -120,57 -120,56 -120,55	-120,50	-119,60 -119,60	-120,50	-120,50
RZĘDNE FREZOWANIA				-120,35	-120,44 -120,45	-120,35 -120,35				
RZĘDNE TERENU	120,40 120,40	120,40 120,40	120,00	120,42	120,53 120,52	120,42 120,42	120,40	120,00	120,50	120,50
ODLEGŁOŚCI	-7,38 -7,37 -7,06	-6,32 -6,26	-5,13 -5,06 -4,76 -4,68	-4,10	-0,32 0,00	2,25 2,35 2,75 2,87 3,02	3,62 4,30	4,82 5,22 5,33	6,42 6,51	7,98 7,99

PIK: 1397,48

Skala 1:100/100

- HUM. ISTN. = 0,92m2
- HUM.PROJ. = 0,45m2
- FREZOWANIE = 0,43m2
- NASYP = 0,34m2
- WYKOP = 1,84m2
- P.P. = 117,00

RZĘDNE PROJEKTOWANE	-120,60 -120,60	-119,82 -119,82	-120,74 -120,74 -120,77 -120,78	-120,80 -120,81 -120,80 -120,80 -120,68	-120,75	-120,71 -120,69 -120,68 -120,67	-120,63	-119,75 -119,75	-120,55	-120,55
RZĘDNE FREZOWANIA				-120,51	-120,56 -120,57	-120,47 -120,47				
RZĘDNE TERENU	120,60 120,60	120,60 120,60	120,30 120,30	120,70 120,70	120,65 120,64 120,57	120,54 120,54	120,60 120,60	120,30 120,30	120,50 120,50	120,50 120,50
ODLEGŁOŚCI	-7,11 -7,10 -7,06	-6,26 -6,24 -5,86	-5,13 -5,06 -4,76 -4,68	-3,87 -3,33 -3,18 -3,03 -2,75 -2,73	-0,25 0,00	2,25 2,27 2,75 2,87 3,02	3,62 3,64	4,62 4,71 5,02	5,79 6,02	7,06 7,07

PIK: 1435,55

Skala 1:100/100

- HUM. ISTN. = 0,79m2
- HUM.PROJ. = 0,45m2
- FREZOWANIE = 0,37m2
- NASYP = 1,21m2
- WYKOP = 0,62m2
- P.P. = 117,00

RZĘDNE PROJEKTOWANE	-120,80	-121,12 -121,12 -121,15 -121,12	-121,09 -121,09 -121,08 -121,08 -120,96 -120,97	-121,03	-120,99 -120,97 -120,96 -120,95 -120,90	-120,03 -120,03	-120,73 -120,73
RZĘDNE FREZOWANIA			-120,79	-120,85 -120,85	-120,71 -120,70		
RZĘDNE TERENU	120,80 120,80	120,50 120,50	120,85 120,85	120,92 120,92	120,77 120,77	120,40 120,40	120,65 120,65
ODLEGŁOŚCI	-6,65 -6,64 -6,37	-5,08 -5,06 -4,76 -4,68	-3,33 -3,28 -3,18 -3,03 -2,75 -2,59	-0,05 0,00	2,25 2,25 2,67 3,02 3,37 3,62	4,62 4,98 5,02	6,02 6,18 6,19

PIK: 1473,45

Skala 1:100/100

- HUM. ISTN. = 0,76m2
- HUM.PROJ. = 0,45m2
- FREZOWANIE = 0,36m2
- NASYP = 0,81m2
- WYKOP = 1,17m2
- P.P. = 117,00

RZĘDNE PROJEKTOWANE	-120,90	-121,23 -121,23 -121,26 -121,26 -121,23	-121,20 -121,20 -121,19 -121,19 -121,07 -121,08	-121,14	-121,10 -121,08 -121,07 -121,07 -121,06 -121,01	-120,14 -120,14	-120,84 -120,84
RZĘDNE FREZOWANIA			-120,88 -120,89	-120,96 -120,96	-120,91		
RZĘDNE TERENU	120,90 120,90	120,90 120,90	120,95 120,95	121,03 121,03	120,98 120,98	121,00 121,00	120,80 120,80
ODLEGŁOŚCI	-6,64	-5,06 -4,90 -4,76 -4,68 -4,24	-3,58 -3,33 -3,18 -3,03 -2,75 -2,73	-0,19 0,00	2,14 2,25 2,75 3,67 3,02 3,48 3,62	4,52 4,92	5,40 5,82 6,08 6,09

PIK: 1501,80

Skala 1:100/100

- HUM. ISTN.= 0,80m2
- HUM.PROJ.= 0,45m2
- FREZOWANIE = 0,38m2
- NASYP = 1,21m2
- WYKOP = 0,66m2

P.P. = 117,00

RZĘDNE PROJEKTOWANE	-12,105	-12,140	-12,140	-12,140	-12,143	-12,140	-12,137	-12,137	-12,136	-12,136	-12,124	-12,124	-12,126	-12,125	-12,124	-12,123	-12,118	-120,41	-120,41	-12,101	-12,101							
RZĘDNE FREZOWANIA									-12,101	-12,102			-12,108															
RZĘDNE TERENU	121,05	120,62	121,08	121,08	121,08	121,12	121,12	121,13																				
ODLEGŁOŚCI	-6,52	-6,13	-5,09	-5,06	-4,76	-4,68	-4,03	-3,33	-3,18	-3,03	-2,91	-2,75	-0,44	0,00	2,20	2,25	2,75	2,87	3,02	3,62	3,69	4,52	4,92	5,16	5,82	5,88	6,62	6,63

PIK: 1504,83

Skala 1:100/100

- HUM. ISTN.= 0,80m2
- HUM.PROJ.= 0,45m2
- FREZOWANIE = 0,39m2
- NASYP = 1,33m2
- WYKOP = 0,65m2

P.P. = 117,00

RZĘDNE PROJEKTOWANE	-12,101	-12,139	-12,139	-12,142	-12,142	-12,139	-12,137	-12,136	-12,135	-12,123	-12,131	-12,126	-12,125	-12,124	-12,123	-12,118	-120,42	-120,42	-12,112	-12,112								
RZĘDNE FREZOWANIA									-12,104	-12,105	-12,112	-12,113	-12,107															
RZĘDNE TERENU	12,101	12,101	120,62	12,111	12,111	12,111	12,111	12,111	12,104	12,105	12,121	12,120	12,114	12,110	12,110	120,72	120,72	120,94	120,94	12,112								
ODLEGŁOŚCI	-6,50	-6,49	-5,13	-5,06	-4,76	-4,68	-4,02	-3,33	-3,18	-3,03	-2,96	-2,75	-0,36	0,00	2,20	2,25	2,75	2,87	3,02	3,62	3,67	4,42	4,82	5,10	5,62	5,90	6,68	6,69

PIK: 1540,04

Skala 1:100/100

- HUM. ISTN.= 1,00m2
- HUM.PROJ.= 0,45m2
- FREZOWANIE = 0,50m2
- NASYP = 1,23m2
- WYKOP = 1,35m2

P.P. = 117,00

RZĘDNE PROJEKTOWANE	-121,11																																																																																																																																																																																																																																																																																																																																																																																																																																																																																																																																																																																																																																																																																																																																																																																																																																																																																																																																																																																																																																																																																																																																																																																																																																																																																																																																																																																																																
------------------------	---------	--	--	--	--	--	--	--	--	--	--	--	--	--	--	--	--	--	--	--	--	--	--	--	--	--	--	--	--	--	--	--	--	--	--	--	--	--	--	--	--	--	--	--	--	--	--	--	--	--	--	--	--	--	--	--	--	--	--	--	--	--	--	--	--	--	--	--	--	--	--	--	--	--	--	--	--	--	--	--	--	--	--	--	--	--	--	--	--	--	--	--	--	--	--	--	--	--	--	--	--	--	--	--	--	--	--	--	--	--	--	--	--	--	--	--	--	--	--	--	--	--	--	--	--	--	--	--	--	--	--	--	--	--	--	--	--	--	--	--	--	--	--	--	--	--	--	--	--	--	--	--	--	--	--	--	--	--	--	--	--	--	--	--	--	--	--	--	--	--	--	--	--	--	--	--	--	--	--	--	--	--	--	--	--	--	--	--	--	--	--	--	--	--	--	--	--	--	--	--	--	--	--	--	--	--	--	--	--	--	--	--	--	--	--	--	--	--	--	--	--	--	--	--	--	--	--	--	--	--	--	--	--	--	--	--	--	--	--	--	--	--	--	--	--	--	--	--	--	--	--	--	--	--	--	--	--	--	--	--	--	--	--	--	--	--	--	--	--	--	--	--	--	--	--	--	--	--	--	--	--	--	--	--	--	--	--	--	--	--	--	--	--	--	--	--	--	--	--	--	--	--	--	--	--	--	--	--	--	--	--	--	--	--	--	--	--	--	--	--	--	--	--	--	--	--	--	--	--	--	--	--	--	--	--	--	--	--	--	--	--	--	--	--	--	--	--	--	--	--	--	--	--	--	--	--	--	--	--	--	--	--	--	--	--	--	--	--	--	--	--	--	--	--	--	--	--	--	--	--	--	--	--	--	--	--	--	--	--	--	--	--	--	--	--	--	--	--	--	--	--	--	--	--	--	--	--	--	--	--	--	--	--	--	--	--	--	--	--	--	--	--	--	--	--	--	--	--	--	--	--	--	--	--	--	--	--	--	--	--	--	--	--	--	--	--	--	--	--	--	--	--	--	--	--	--	--	--	--	--	--	--	--	--	--	--	--	--	--	--	--	--	--	--	--	--	--	--	--	--	--	--	--	--	--	--	--	--	--	--	--	--	--	--	--	--	--	--	--	--	--	--	--	--	--	--	--	--	--	--	--	--	--	--	--	--	--	--	--	--	--	--	--	--	--	--	--	--	--	--	--	--	--	--	--	--	--	--	--	--	--	--	--	--	--	--	--	--	--	--	--	--	--	--	--	--	--	--	--	--	--	--	--	--	--	--	--	--	--	--	--	--	--	--	--	--	--	--	--	--	--	--	--	--	--	--	--	--	--	--	--	--	--	--	--	--	--	--	--	--	--	--	--	--	--	--	--	--	--	--	--	--	--	--	--	--	--	--	--	--	--	--	--	--	--	--	--	--	--	--	--	--	--	--	--	--	--	--	--	--	--	--	--	--	--	--	--	--	--	--	--	--	--	--	--	--	--	--	--	--	--	--	--	--	--	--	--	--	--	--	--	--	--	--	--	--	--	--	--	--	--	--	--	--	--	--	--	--	--	--	--	--	--	--	--	--	--	--	--	--	--	--	--	--	--	--	--	--	--	--	--	--	--	--	--	--	--	--	--	--	--	--	--	--	--	--	--	--	--	--	--	--	--	--	--	--	--	--	--	--	--	--	--	--	--	--	--	--	--	--	--	--	--	--	--	--	--	--	--	--	--	--	--	--	--	--	--	--	--	--	--	--	--	--	--	--	--	--	--	--	--	--	--	--	--	--	--	--	--	--	--	--	--	--	--	--	--	--	--	--	--	--	--	--	--	--	--	--	--	--	--	--	--	--	--	--	--	--	--	--	--	--	--	--	--	--	--	--	--	--	--	--	--	--	--	--	--	--	--	--	--	--	--	--	--	--	--	--	--	--	--	--	--	--	--	--	--	--	--	--	--	--	--	--	--	--	--	--	--	--	--	--	--	--	--	--	--	--	--	--	--	--	--	--	--	--	--	--	--	--	--	--	--	--	--	--	--	--	--	--	--	--	--	--	--	--	--	--	--	--	--	--	--	--	--	--	--	--	--	--	--	--	--	--	--	--	--	--	--	--	--	--	--	--	--	--	--	--	--	--	--	--	--	--	--	--	--	--	--	--	--	--	--	--	--	--	--	--	--	--	--	--	--	--	--	--	--	--	--	--	--	--	--	--	--	--	--	--	--	--	--	--	--	--	--	--	--	--	--	--	--	--	--	--	--	--	--	--	--	--	--	--	--	--	--	--	--	--	--	--	--	--	--	--	--	--	--	--	--	--	--	--	--	--	--	--	--	--	--	--	--	--	--	--	--	--	--	--	--	--	--	--	--	--	--	--	--	--	--	--	--	--	--	--	--	--	--	--	--	--	--	--	--	--	--	--	--	--	--	--	--	--	--	--	--	--	--	--	--	--	--	--	--	--	--	--	--	--	--	--	--	--	--	--	--	--	--	--	--	--	--	--	--	--	--	--	--	--	--	--	--	--	--	--	--	--	--	--	--	--	--	--	--	--	--	--	--	--	--	--	--	--	--	--	--	--	--	--	--	--	--	--	--	--	--	--	--	--	--	--	--	--	--	--	--	--	--	--	--	--	--	--	--	--	--	--	--	--	--	--	--	--	--	--	--	--	--	--	--	--	--	--	--	--	--	--	--	--	--	--	--	--	--	--	--	--	--	--	--	--	--	--	--	--	--	--	--	--	--	--	--	--	--	--	--	--	--	--	--	--	--	--	--	--	--	--	--	--	--	--	--	--	--	--	--	--	--	--	--	--	--	--	--	--	--	--	--	--	--	--	--	--	--	--	--	--	--	--	--	--	--	--	--	--	--	--	--	--	--	--	--	--	--	--	--	--	--	--	--	--	--	--	--	--	--	--	--	--	--	--	--	--	--	--	--	--	--	--	--	--	--	--	--	--	--	--	--	--	--	--	--	--	--	--	--	--	--	--	--	--	--	--	--	--	--	--	--	--	--	--	--	--	--	--	--	--	--	--	--	--	--	--	--	--	--	--	--	--	--	--	--	--	--	--	--	--	--	--	--	--	--



